BOLETIM DE MONITORAMENTO HIDROLÓGICO DE NÍVEL E CHUVA DIÁRIO

23/01/2020

Bacia	Data	Sub-Bacia	Código da estação	Município	Rio	Estação	Nível	Chuva	Condição
ATLÂNTICO,TRECHO NORTE/NORDESTE	23/01/20	Sub-bacia do Munim	33770000	Vargem Grande	Rio Iguará	IGUARÁ	0	8,4	Manutenção
			33730000	Vargem Grande	Rio Munim	MUNIM	259	3,6	Nível normal
			33760000	São Benedito do Rio Preto	Rio Preto	SÃO BENEDITO	0	0	Manutenção
		Sub-bacia do Itapecuru	33550000	Caxias	Rio Itapecuru	CAXIAS	143	47	Nível normal
			33590000	Codó	Rio Itapecuru	CODÓ	83	44	Emergência seca
			33661000	Cantanhede - Pirapemas	Rio Piritoró	PERITORÓ II	315	7,6	Nível normal
		Sub-bacia do Mearim	33290000	Bacabal	Rio Mearim	BACABAL	382	0,4	Nível normal
			33273000	Joselândia	Rio Flores	JOSELÂNDIA	0	26,8	Manutenção
			33281000	Pedreiras	Rio Mearim	PEDREIRAS II	283	0	Nível normal
			33260000	Santa Vitória	Rio Mearim	SANTA VITÓRIA	0	0	Manutenção
			33380000	Aratoí Grande	Rio Grajaú	ARATOÍ GRANDE	296	0	Nível normal
			33321000	Grajaú	Rio Grajaú	GRAJAU II	0	0	Manutenção



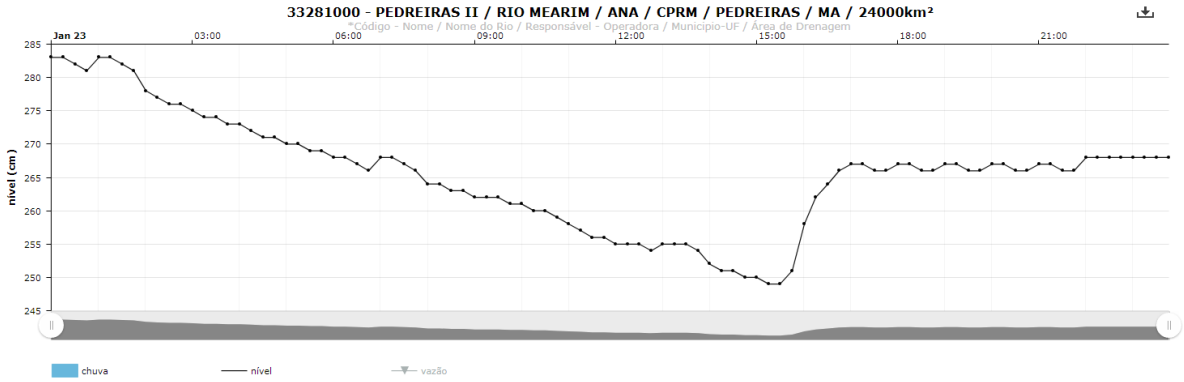

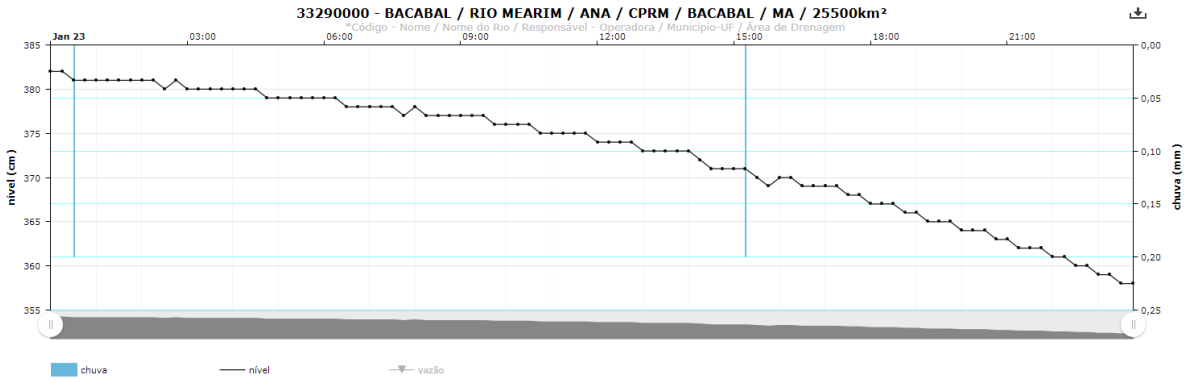
33290000 - BACABAL / RIO MEARIM / ANA / CPRM / BACABAL / MA / 25500km²
*Código - Nome / Nome do Rio / Responsável - Operadora / Município-UF / Área de Drenagem
Jan 23
03:00
06:00
09:00
12:00
15:00
18:00
21:00
nível (cm)
chuva (mm)
chuva
nível
vazão

33321000 - GRAJAU II / RIO GRAJAÚ / ANA / CPRM / GRAJAU / MA / 4510km²
*Código - Nome / Nome do Rio / Responsável - Operadora / Município-UF / Área de Drenagem
09:00
09:30
10:00
10:30
11:00
11:30
12:00
12:30
13:00
13:30
14:00
14:30
15:00
15:30
16:00
16:30
17:00
17:30
chuva (mm)
chuva
nível
vazão

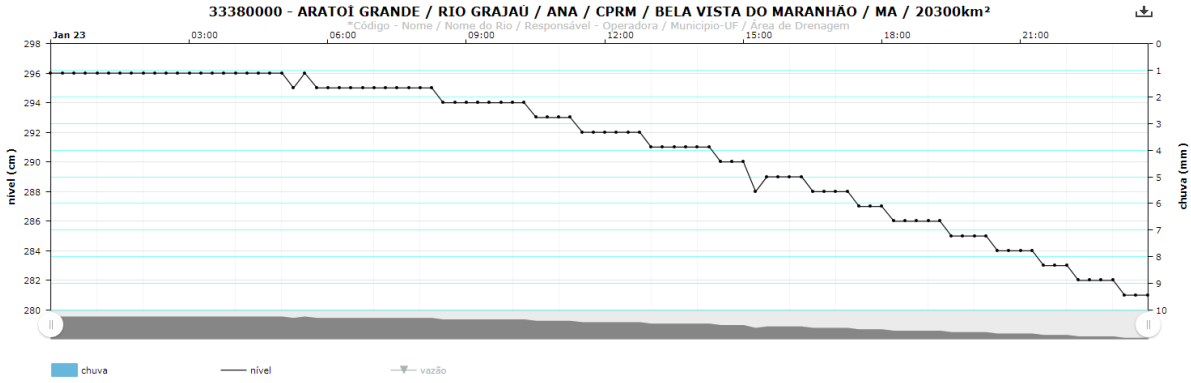
33380000 - ARATOÍ GRANDE / RIO GRAJAÚ / ANA / CPRM / BELA VISTA DO MARANHÃO / MA / 20300km²
*Código - Nome / Nome do Rio / Responsável - Operadora / Município-UF / Área de Drenagem
Jan 23
03:00
06:00
09:00
12:00
15:00
18:00
21:00
nível (cm)
chuva (mm)
chuva
nível
vazão

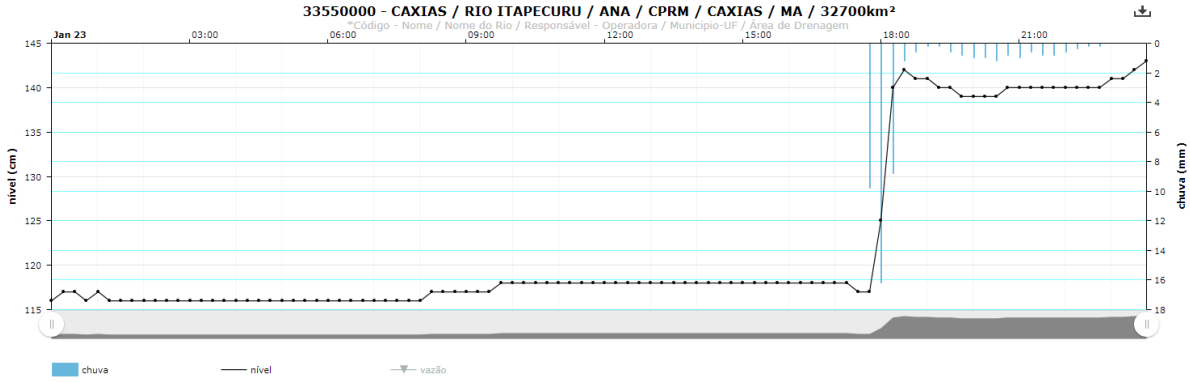
33550000 - CAXIAS / RIO ITAPECURU / ANA / CPRM / CAXIAS / MA / 32700km²
*Código - Nome / Nome do Rio / Responsável - Operadora / Município-UF / Área de Drenagem
Jan 23
03:00
06:00
09:00
12:00
15:00
18:00
21:00
nível (cm)
chuva (mm)
chuva
nível
vazão

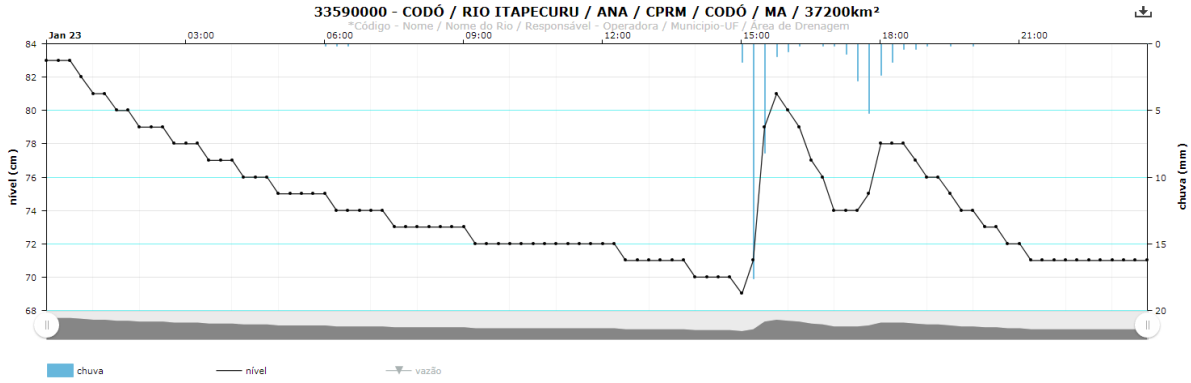
33590000 - CODÓ / RIO ITAPECURU / ANA / CPRM / CODÓ / MA / 37200km²
*Código - Nome / Nome do Rio / Responsável - Operadora / Município-UF / Área de Drenagem
Jan 23
03:00
06:00
09:00
12:00
15:00
18:00
21:00
nível (cm)
chuva (mm)
chuva
nível
vazão

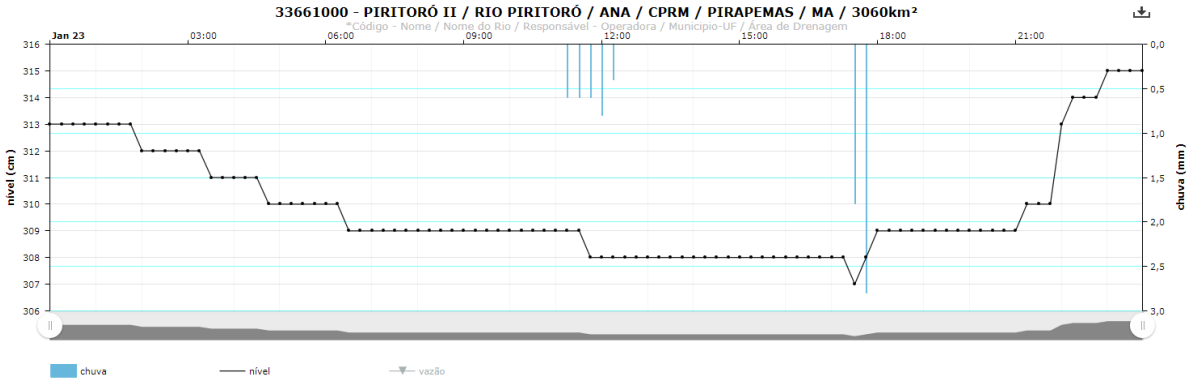
33661000 - PIRITORÓ II / RIO PIRITORÓ / ANA / CPRM / PIRAPEMAS / MA / 3060km²
*Código - Nome / Nome do Rio / Responsável - Operadora / Município-UF / Área de Drenagem
Jan 23
03:00
06:00
09:00
12:00
15:00
18:00
21:00
nível (cm)
chuva (mm)
chuva
nível
vazão

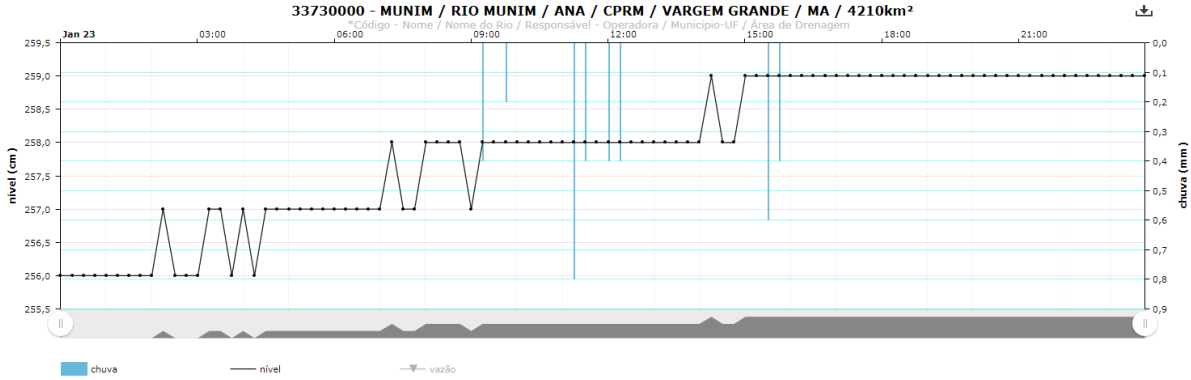
33730000 - MUNIM / RIO MUNIM / ANA / CPRM / VARGEM GRANDE / MA / 4210km²
*Código - Nome / Nome do Rio / Responsável - Operadora / Município-UF / Área de Drenagem
Jan 23
03:00
06:00
09:00
12:00
15:00
18:00
21:00
nível (cm)
chuva (mm)
chuva
nível
vazão

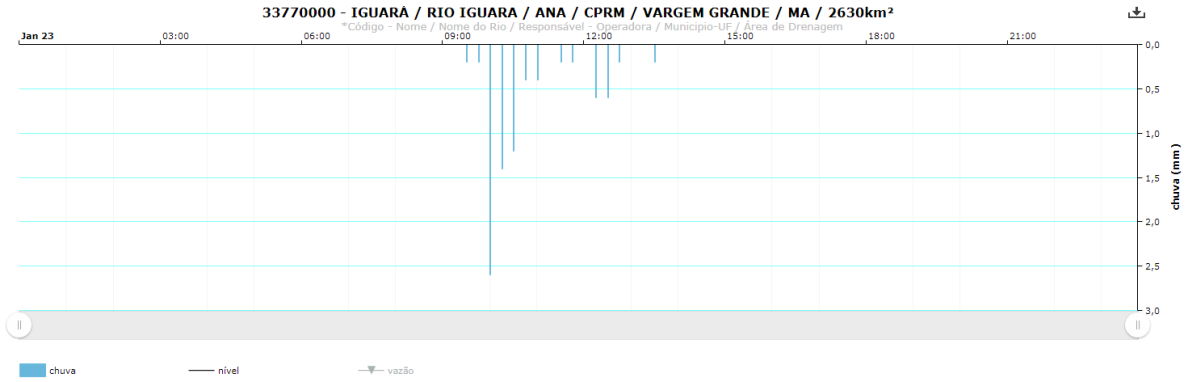
33770000 - IGUARÂ / RIO IGUARA / ANA / CPRM / VARGEM GRANDE / MA / 2630km²
*Código - Nome / Nome do Rio / Responsável - Operadora / Município-UF / Área de Drenagem
Jan 23
03:00
06:00
09:00
12:00
15:00
18:00
21:00
chuva (mm)
chuva
nível
vazão