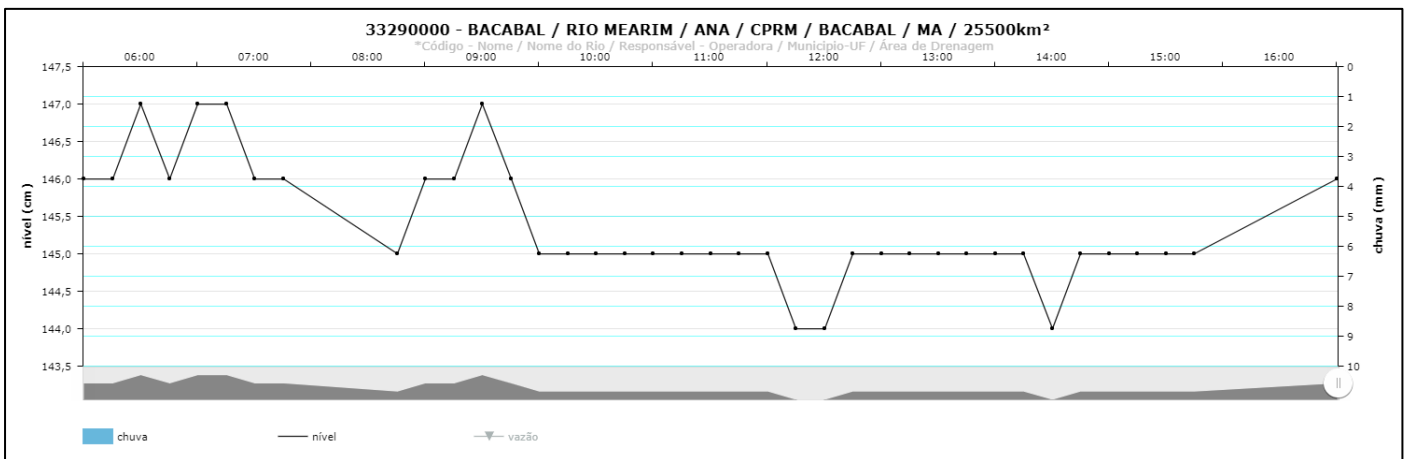
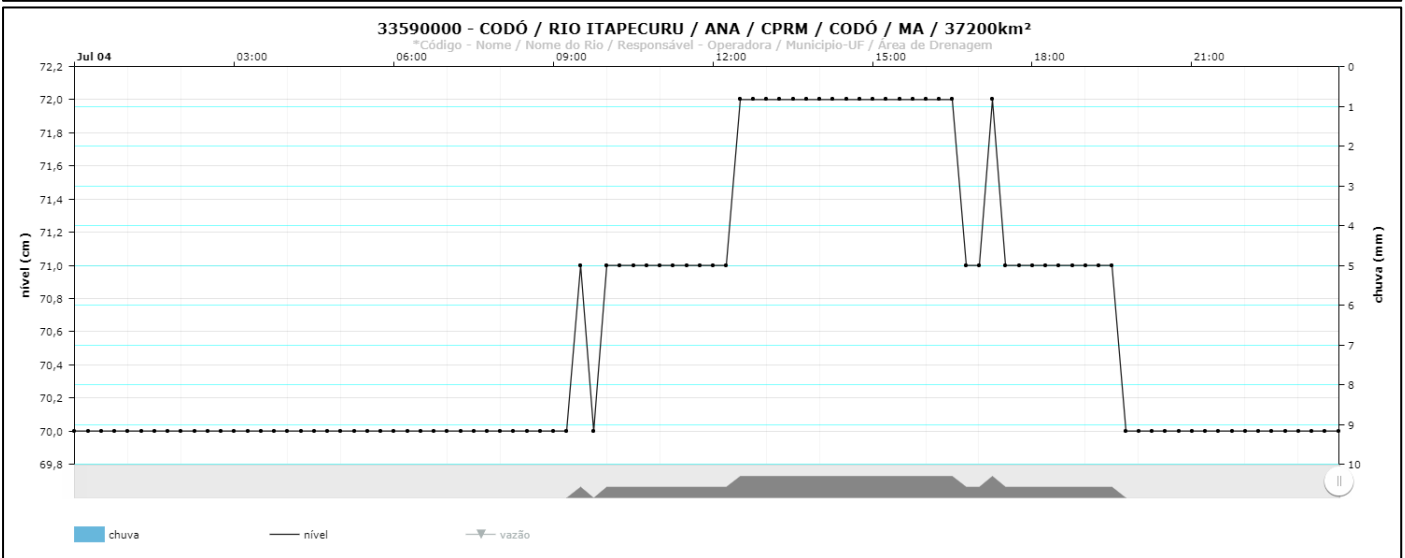
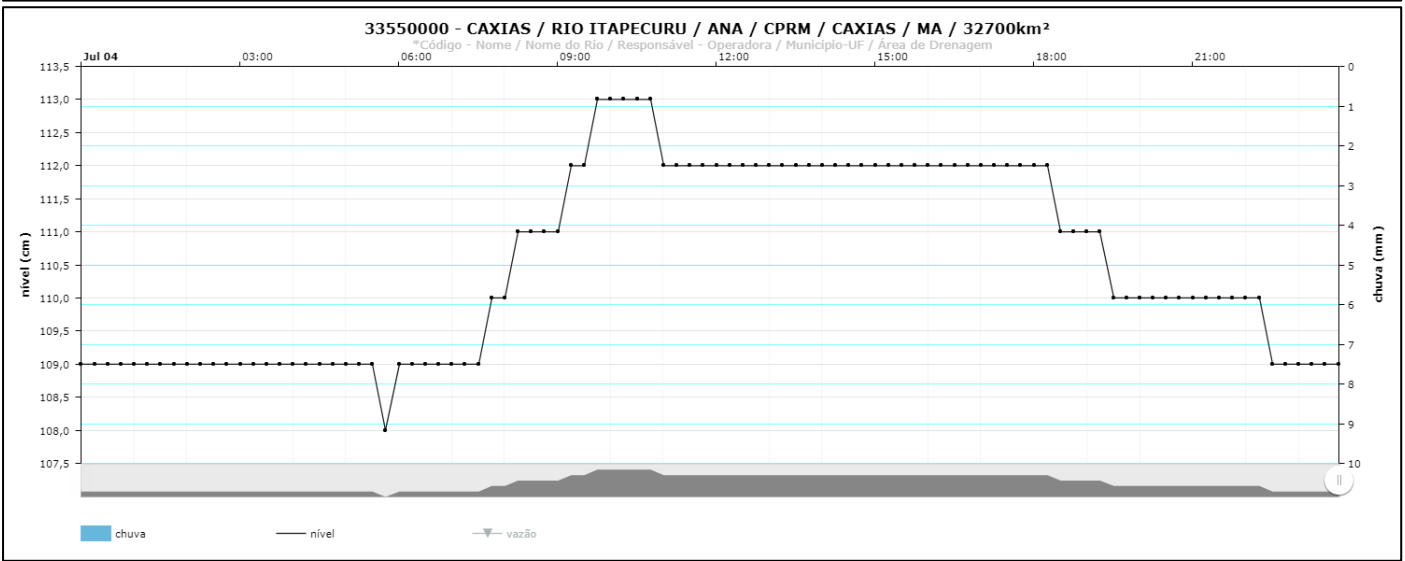



BOLETIM DE MONITORAMENTO HIDROLÓGICO DE NÍVEL E CHUVA DIÁRIO

04/07/2020

Bacia	Data	Sub-Bacia	Código da estação	Município	Rio	Estação	Nível	Chuva	Condição
ATLÂNTICO, TRECHO NORTE/NORDESTE	04/07/20	Sub-bacia do Munim	33770000	Vargem Grande	Rio Iguará	IGUARÁ	0	0	Manutenção
			33730000	Vargem Grande	Rio Munim	MUNIM	0	0	Manutenção
			33760000	São Benedito do Rio Preto	Rio Preto	SÃO BENEDITO	0	0	Manutenção
		Sub-bacia do Itapecuru	33550000	Caxias	Rio Itapecuru	CAXIAS	113	0	Nível normal
			33590000	Codó	Rio Itapecuru	CODÓ	72	0	Emergência seca
			33661000	Cantanhede - Pirapemas	Rio Pitoró	PERITORÓ II	0	0	Manutenção
		Sub-bacia do Mearim	33290000	Bacabal	Rio Mearim	BACABAL	147	0	Nível normal
			33273000	Joselândia	Rio Flores	JOSELÂNDIA	0	0	Manutenção
			33281000	Pedreiras	Rio Mearim	PEDREIRAS II	0	0	Manutenção
			33260000	Santa Vitória	Rio Mearim	SANTA VITÓRIA	0	0	Manutenção
33380000	Aratoí Grande	Rio Grajáú	ARATOÍ GRANDE	214	0	Nível normal			
33321000	Grajaú	Rio Grajáú	GRAJAU II	238	0	Nível normal			





33273000 - JOSELÂNDIA / RIO DAS FLORES / ANA / CPRM / JOSELÂNDIA / MA / 5900km²

*Código - Nome / Nome do Rio / Responsável - Operadora / Município-UF / Área de Drenagem

16:30 16:35 16:40 16:45 16:50 16:55 17:00



chuva nível vazão

33281000 - PEDREIRAS II / RIO MEARIM / ANA / CPRM / PEDREIRAS / MA / 24000km²

*Código - Nome / Nome do Rio / Responsável - Operadora / Município-UF / Área de Drenagem

06:00 07:00 08:00 09:00 10:00 11:00 12:00 13:00 14:00 15:00 16:00




chuva nível vazão

33260000 - SANTA VITÓRIA / RIO MEARIM / ANA / CPRM / BARRA DO CORDA / MA / 15400km²

*Código - Nome / Nome do Rio / Responsável - Operadora / Município-UF / Área de Drenagem

Jul 04 03:00 06:00 09:00 12:00 15:00 18:00 21:00



chuva nível vazão

