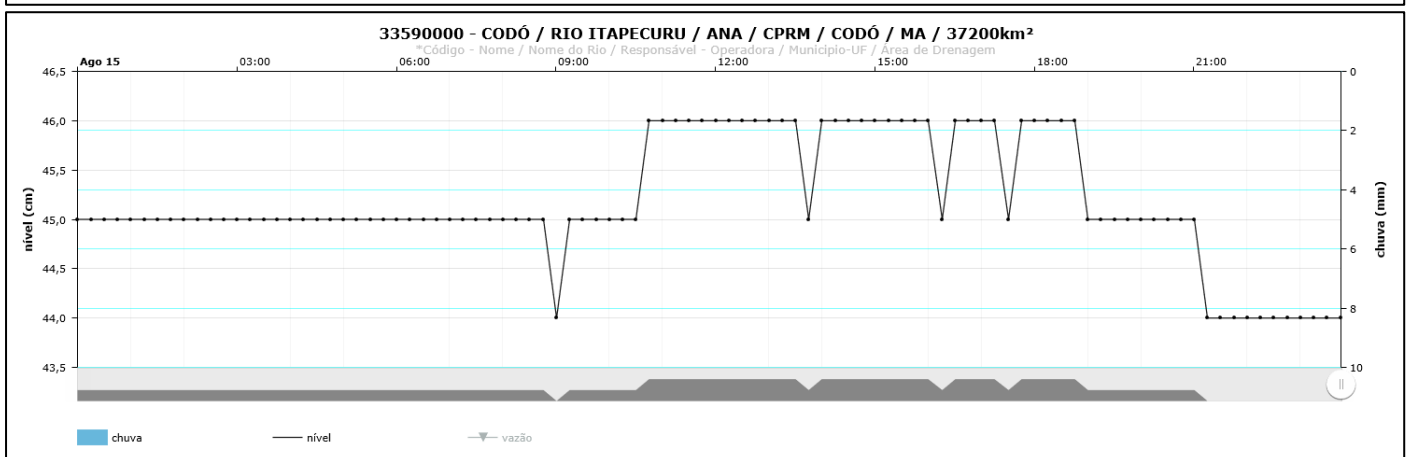



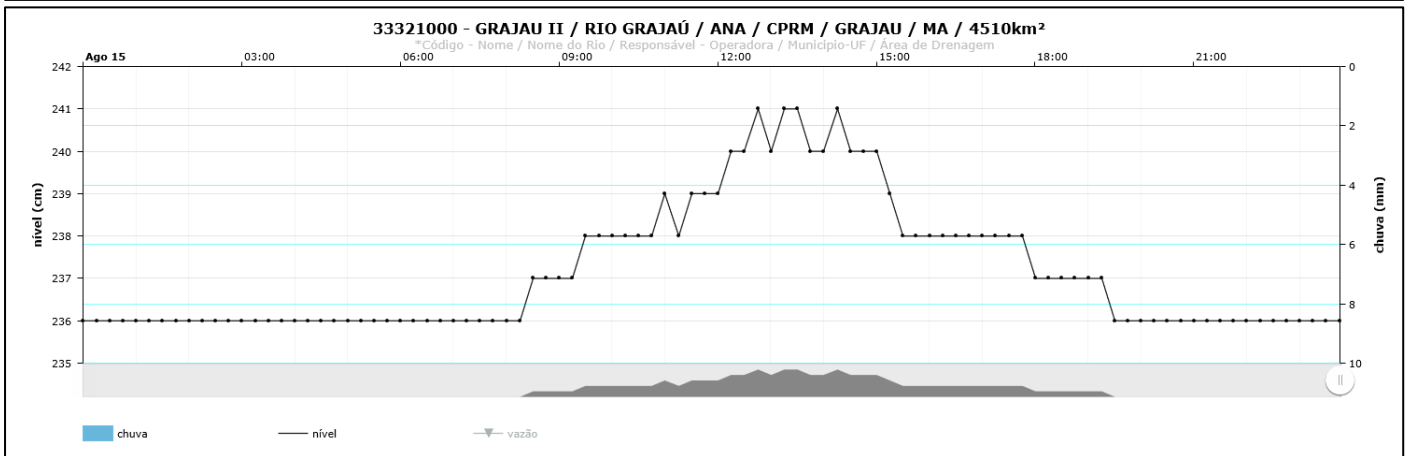
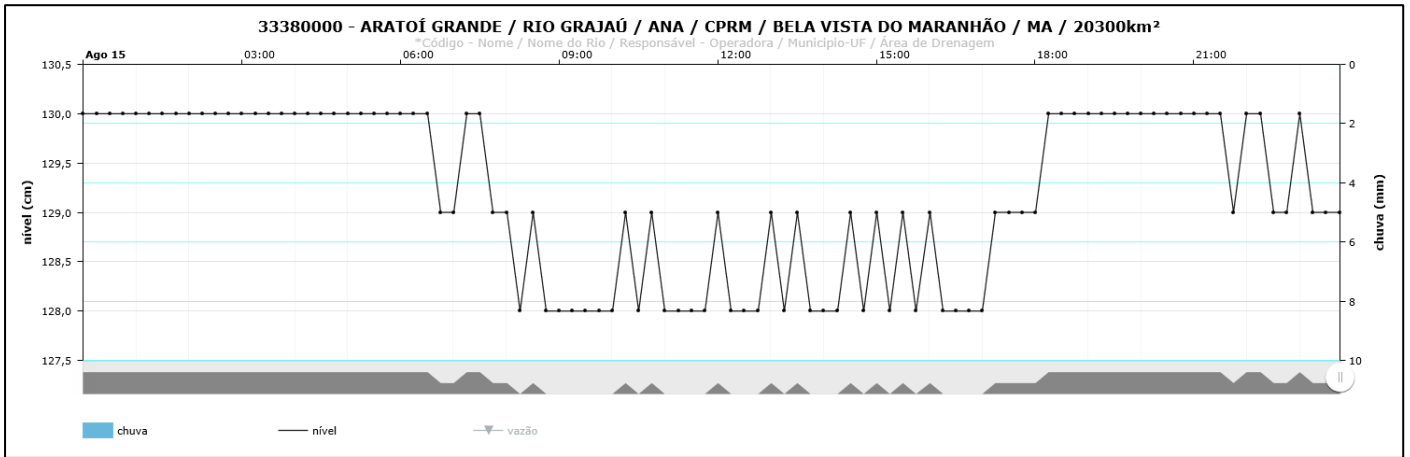
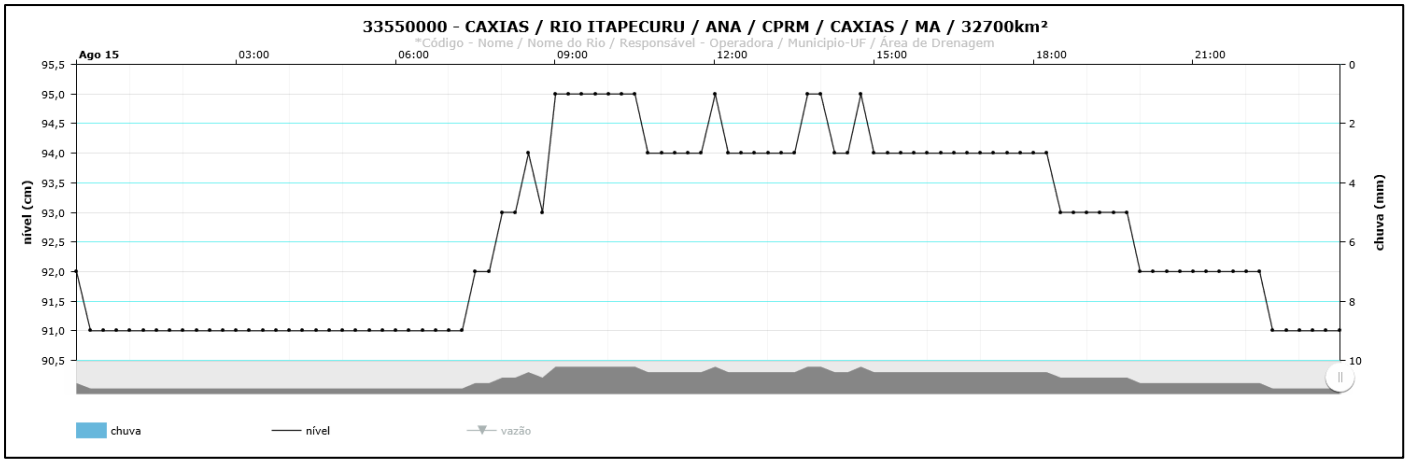


BOLETIM DE MONITORAMENTO HIDROLÓGICO DE NÍVEL E CHUVA DIÁRIO

16/08/2020

| Bacia | Data | Sub-Bacia | Código da estação | Município | Rio | Estação | Nível | Chuva | Condição |
|----------------------------------|---------------|------------------------|-------------------|---------------------------|---------------|---------------|-------|-------|-----------------|
| ATLÂNTICO, TRECHO NORTE/NORDESTE | 16/08/20 | Sub-bacia do Munim | 33770000 | Vargem Grande | Rio Iguará | IGUARÁ | 0 | 0 | Manutenção |
| | | | 33730000 | Vargem Grande | Rio Munim | MUNIM | 0 | 0 | Manutenção |
| | | | 33760000 | São Benedito do Rio Preto | Rio Preto | SÃO BENEDITO | 0 | 0 | Manutenção |
| | | Sub-bacia do Itapecuru | 33550000 | Caxias | Rio Itapecuru | CAXIAS | 95 | 0 | Nível normal |
| | | | 33590000 | Codó | Rio Itapecuru | CODÓ | 46 | 0 | Emergência seca |
| | | | 33661000 | Cantanhede - Pirapemas | Rio Pitoró | PERITORÓ II | 0 | 0 | Manutenção |
| | | Sub-bacia do Mearim | 33290000 | Bacabal | Rio Mearim | BACABAL | 154 | 0 | Nível normal |
| | | | 33273000 | Joselândia | Rio Flores | JOSELÂNDIA | 0 | 0 | Manutenção |
| | | | 33281000 | Pedreiras | Rio Mearim | PEDREIRAS II | 0 | 0 | Manutenção |
| | | | 33260000 | Santa Vitória | Rio Mearim | SANTA VITÓRIA | 0 | 0 | Manutenção |
| 33380000 | Aratoí Grande | Rio Grajaú | ARATOÍ GRANDE | 130 | 0 | Nível normal | | | |
| 33321000 | Grajaú | Rio Grajaú | GRAJAU II | 241 | 0 | Nível normal | | | |





33281000 - PEDREIRAS II / RIO MEARIM / ANA / CPRM / PEDREIRAS / MA / 24000km²



33273000 - JOSELÂNDIA / RIO DAS FLORES / ANA / CPRM / JOSELÂNDIA / MA / 5900km²



33260000 - SANTA VITÓRIA / RIO MEARIM / ANA / CPRM / BARRA DO CORDA / MA / 15400km²

