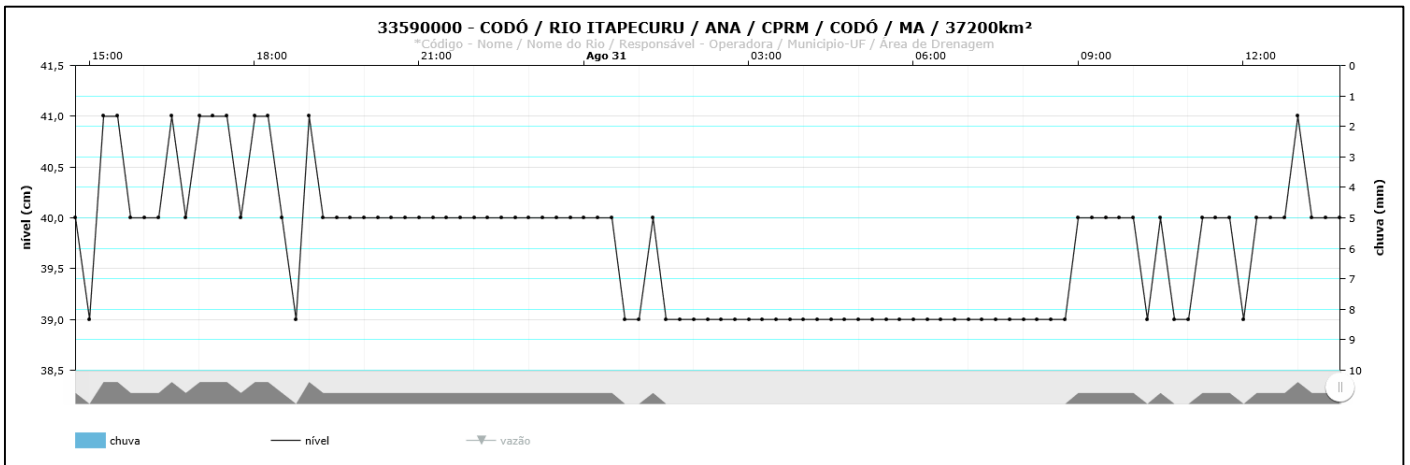
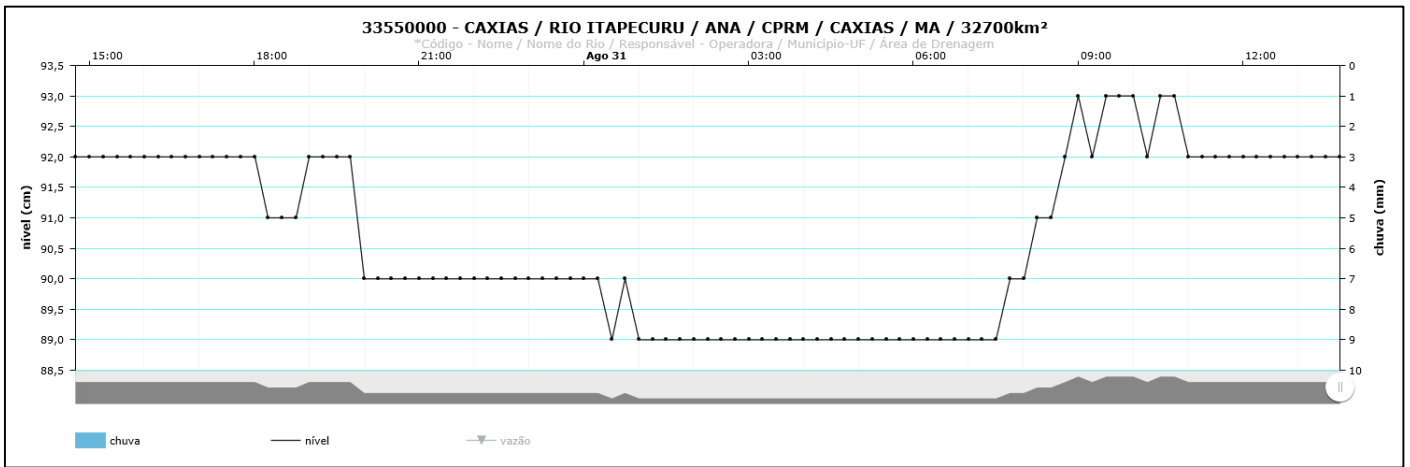
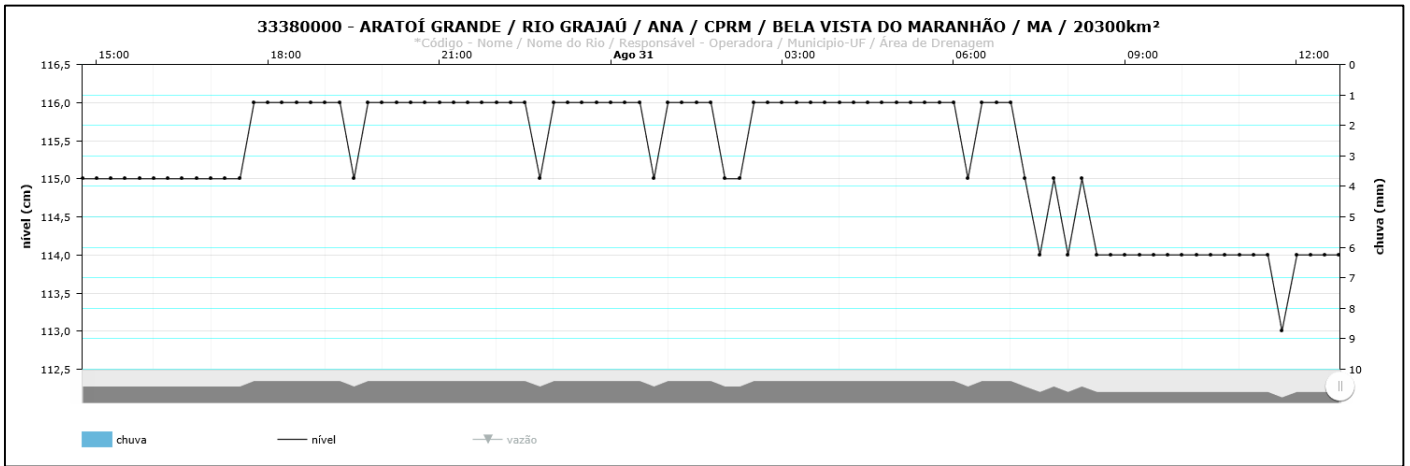
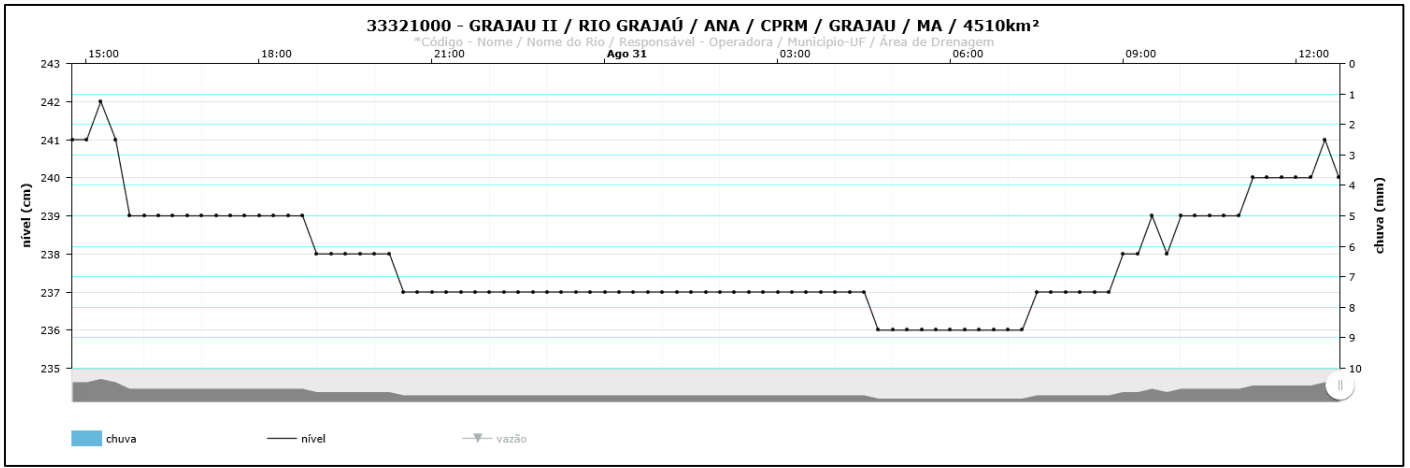


BOLETIM DE MONITORAMENTO HIDROLÓGICO DE NÍVEL E CHUVA DIÁRIO

28/08/2020

Bacia	Data	Sub-Bacia	Código da estação	Município	Rio	Estação	Nível	Chuva	Condição
ATLÂNTICO, TRECHO NORTE/NORDESTE	28/08/20	Sub-bacia do Munim	33770000	Vargem Grande	Rio Iguará	IGUARÁ	0	0	Manutenção
			33730000	Vargem Grande	Rio Munim	MUNIM	0	0	Manutenção
			33760000	São Benedito do Rio Preto	Rio Preto	SÃO BENEDITO	0	0	Manutenção
		Sub-bacia do Itapecuru	33550000	Caxias	Rio Itapecuru	CAXIAS	93	0	Nível normal
			33590000	Codó	Rio Itapecuru	CODÓ	41	0	Emergência seca
			33661000	Cantanhede - Pirapemas	Rio Pitoró	PERITORÓ II	0	0	Manutenção
		Sub-bacia do Mearim	33290000	Bacabal	Rio Mearim	BACABAL	150	0	Nível normal
			33273000	Joselândia	Rio Flores	JOSELÂNDIA	0	0	Manutenção
			33281000	Pedreiras	Rio Mearim	PEDREIRAS II	0	0	Manutenção
			33260000	Santa Vitória	Rio Mearim	SANTA VITÓRIA	0	0	Manutenção
33380000	Aratóí Grande	Rio Grajaú	ARATÓI GRANDE	116	0	Nível normal			
33321000	Grajaú	Rio Grajaú	GRAJAU II	242	0	Nível normal			





**33661000 - PIRITORÓ II / RIO PIRITORÓ / ANA / CPRM / PIRAPEMAS / MA / 3060km<sup>2</sup>**

\*Código - Nome / Nome do Rio / Responsável - Operadora / Município-UF / Área de Drenagem



**33730000 - MUNIM / RIO MUNIM / ANA / CPRM / VARGEM GRANDE / MA / 4210km<sup>2</sup>**

\*Código - Nome / Nome do Rio / Responsável - Operadora / Município-UF / Área de Drenagem



**33770000 - IGUARÁ / RIO IGUARA / ANA / CPRM / VARGEM GRANDE / MA / 2630km<sup>2</sup>**

\*Código - Nome / Nome do Rio / Responsável - Operadora / Município-UF / Área de Drenagem

