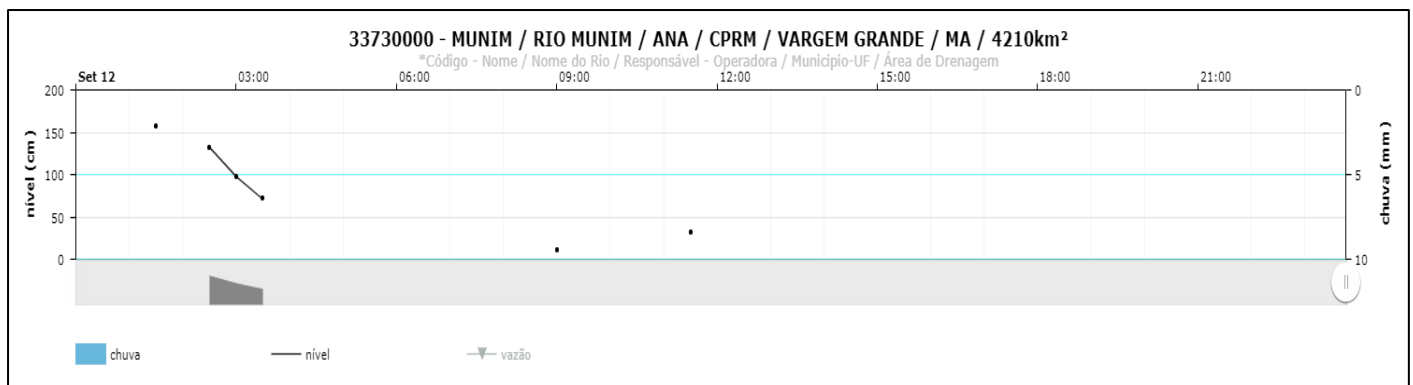
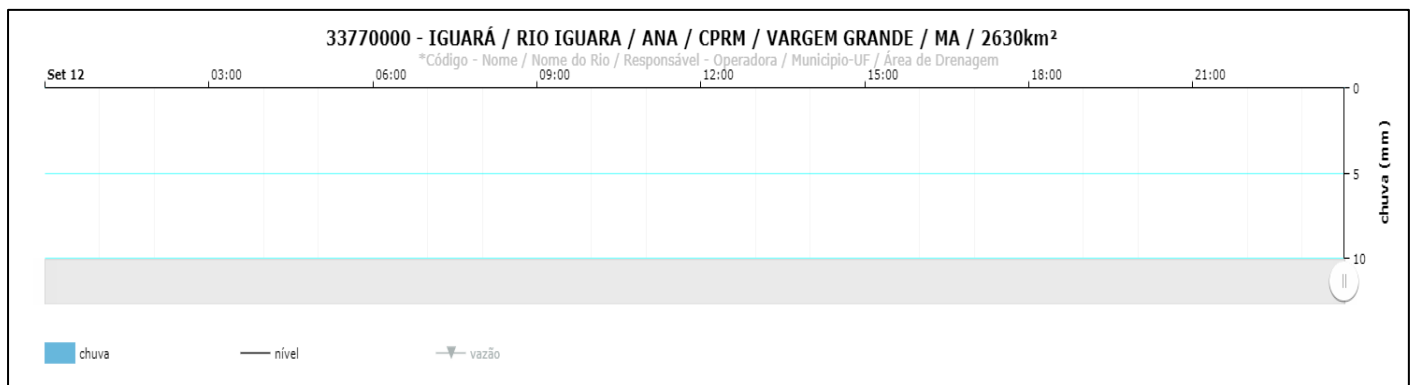
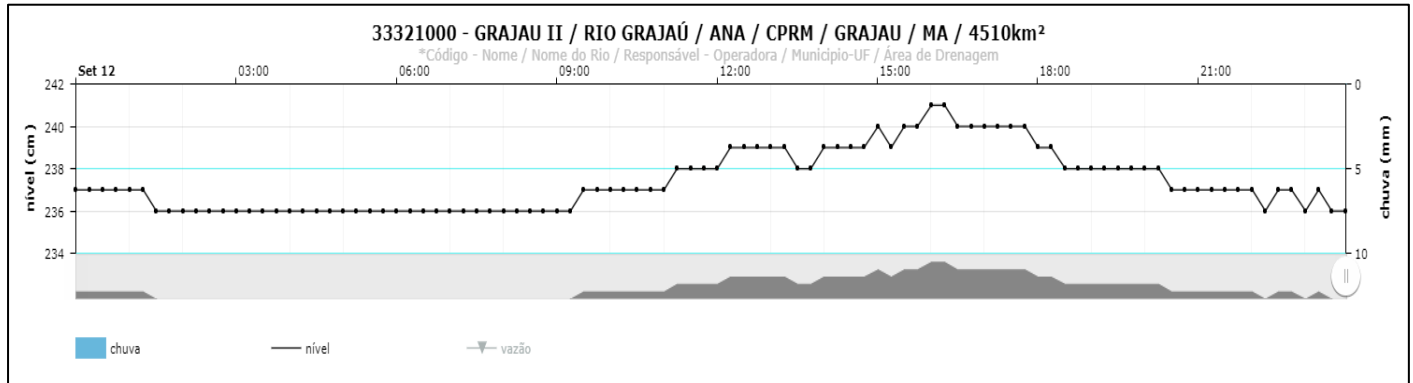
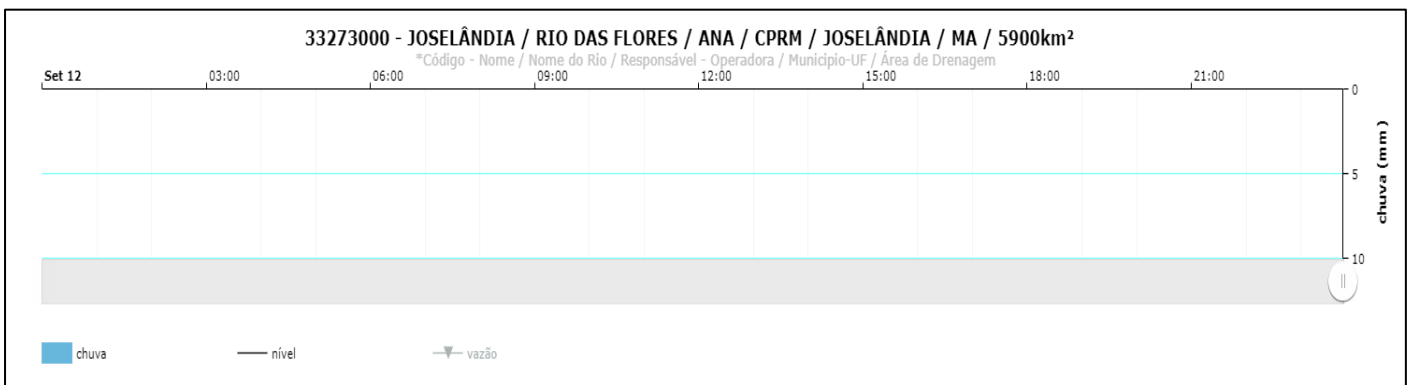
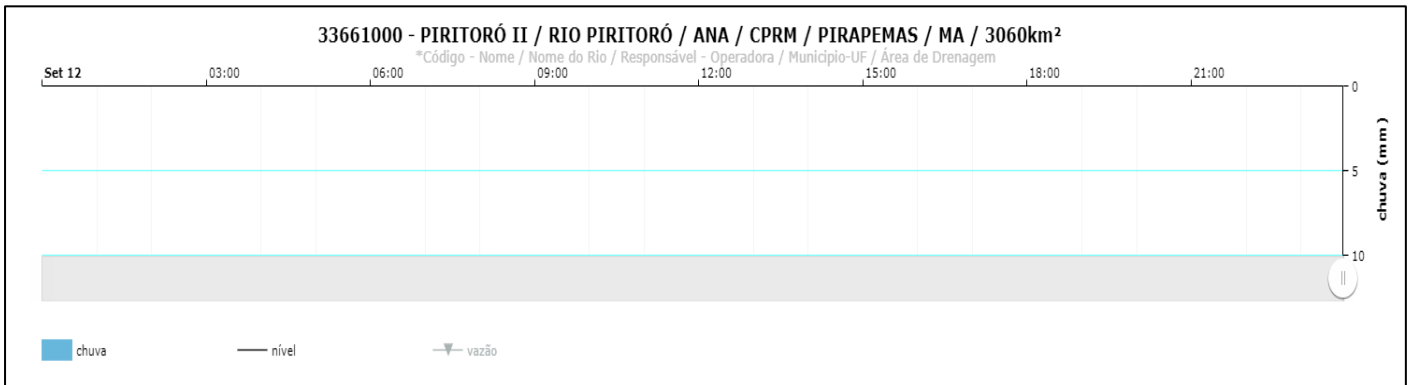
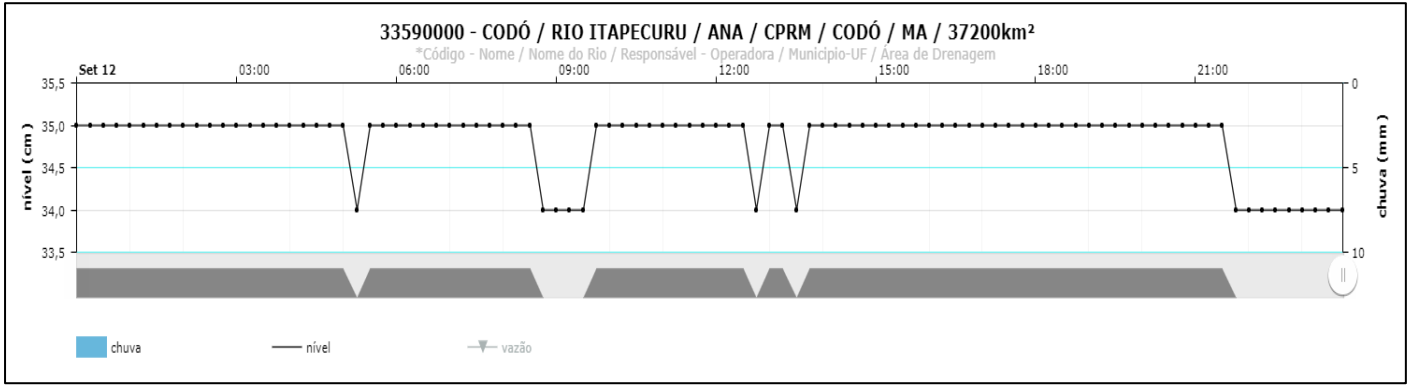
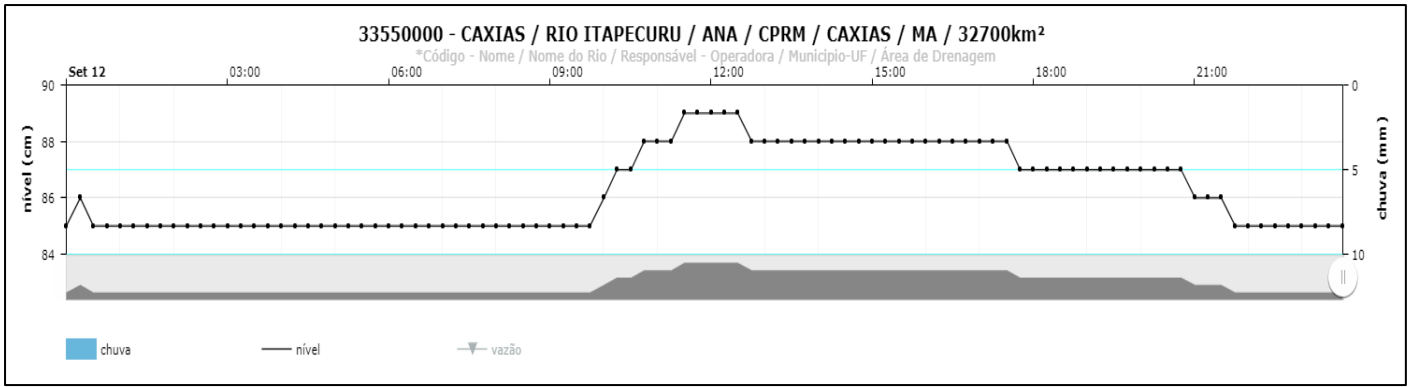


BOLETIM DE MONITORAMENTO HIDROLÓGICO DE NÍVEL E CHUVA DIÁRIO

12/09/2020

Data	Sub-Bacia	Código da estação	Município	Rio	Estação	Nível	Chuva	Condição
12/09/20	Sub-bacia do Munim	33770000	Vargem Grande	Rio Iguará	IGUARÁ	0	0	Manutenção
		33730000	Vargem Grande	Rio Munim	MUNIM	157	0	Nível normal
		33760000	São Benedito do Rio Preto	Rio Preto	SÃO BENEDITO	0	0	Manutenção
	Sub-bacia do Itapecuru	33550000	Caxias	Rio Itapecuru	CAXIAS	89	0	Nível normal
		33590000	Codó	Rio Itapecuru	CODÓ	35	0	Emergência seca
		33661000	Cantanhede - Pirapemas	Rio Piritoró	PERITORÓ II	0	0	Manutenção
	Sub-bacia do Mearim	33290000	Bacabal	Rio Mearim	BACABAL	143	0	Emergência seca
		33273000	Joselândia	Rio Flores	JOSELÂNDIA	0	0	Manutenção
		33281000	Pedreiras	Rio Mearim	PEDREIRAS II	0	0	Manutenção
		33260000	Santa Vitória	Rio Mearim	SANTA VITÓRIA	0	0	Manutenção
33380000	Aratoí Grande	Rio Grajaú	ARATOÍ GRANDE	107	0	Nível normal		
33321000	Grajaú	Rio Grajaú	GRAJAU II	241	0	Nível normal		





33260000 - SANTA VITÓRIA / RIO MEARIM / ANA / CPRM / BARRA DO CORDA / MA / 15400km²

*Código - Nome / Nome do Rio / Responsável - Operadora / Município-UF / Área de Drenagem



33380000 - ARATÓI GRANDE / RIO GRAJAÚ / ANA / CPRM / BELA VISTA DO MARANHÃO / MA / 20300km²

*Código - Nome / Nome do Rio / Responsável - Operadora / Município-UF / Área de Drenagem

