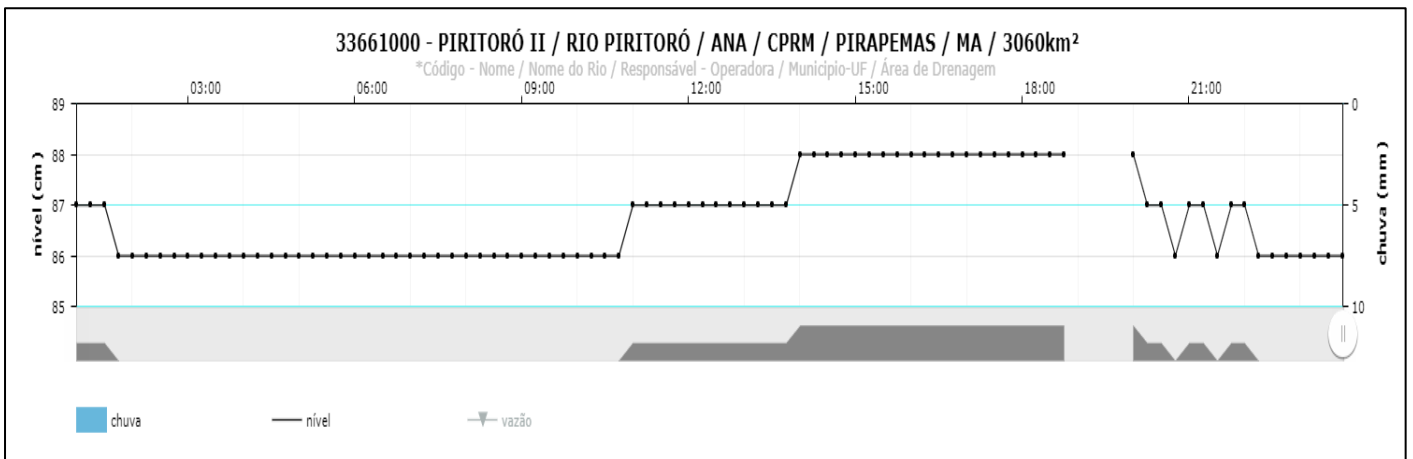

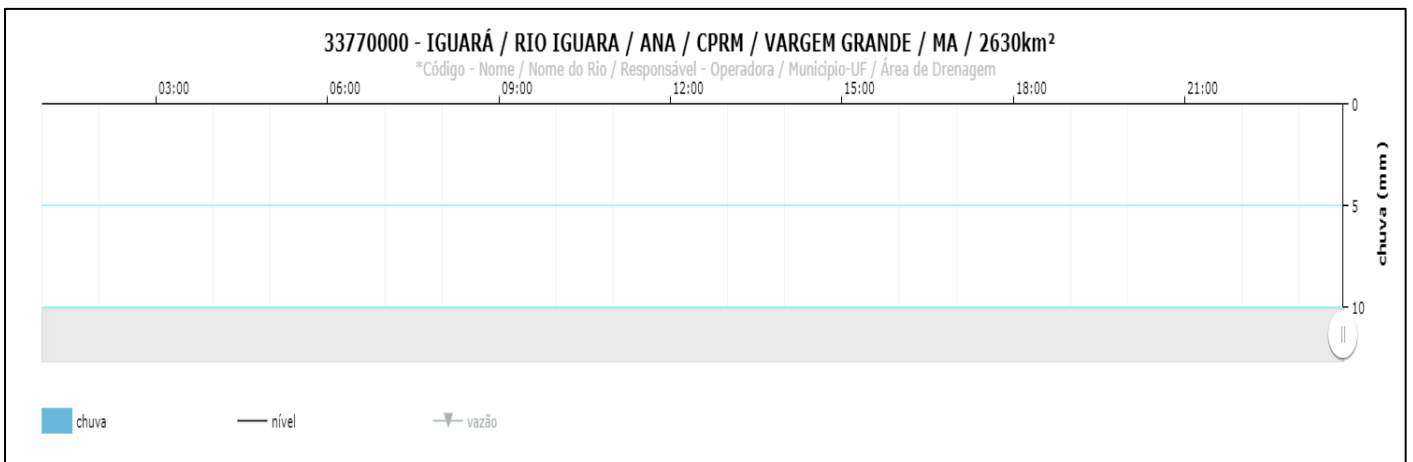
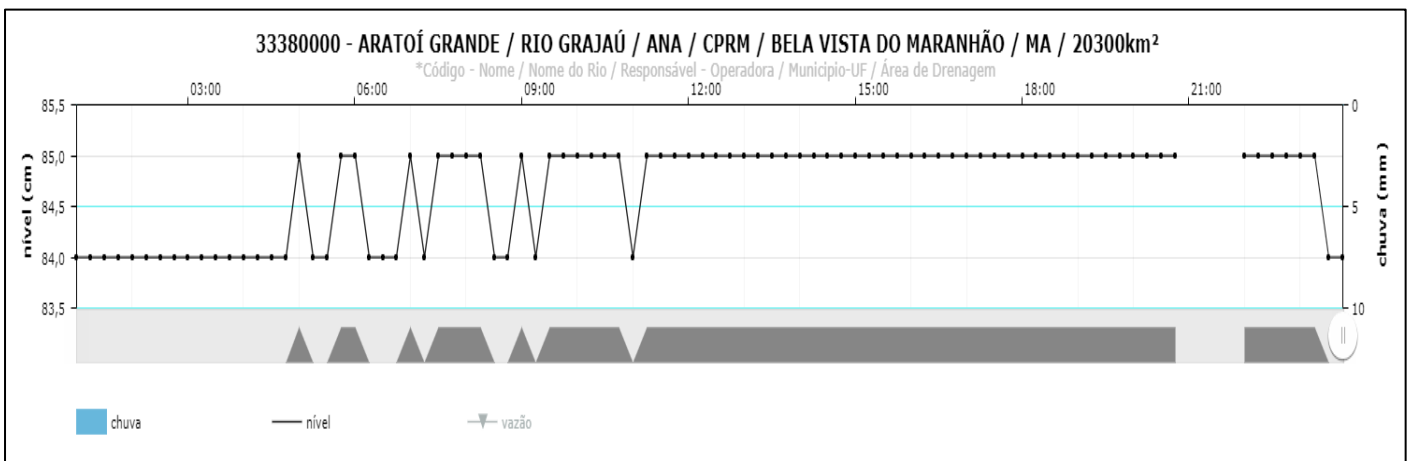
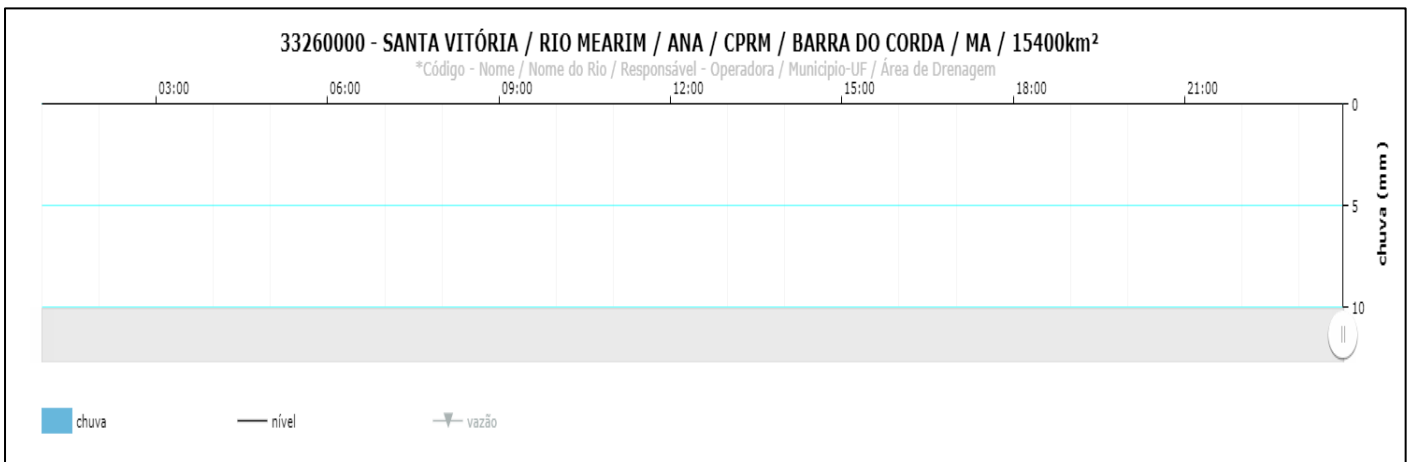

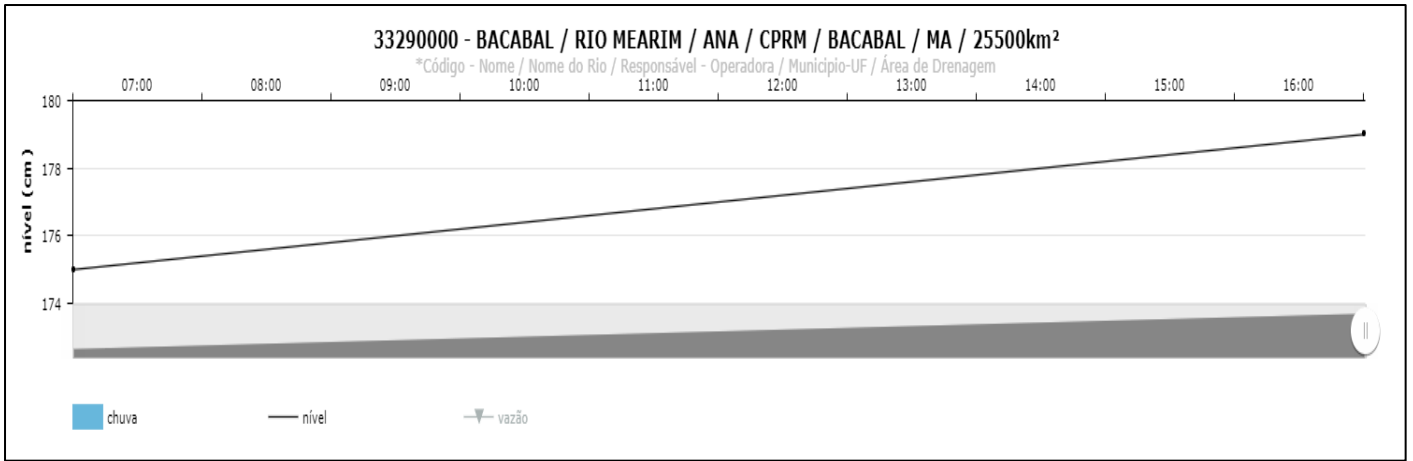


BOLETIM DE MONITORAMENTO HIDROLÓGICO DE NÍVEL E CHUVA DIÁRIO

01/11/2020

Data	Sub-Bacia	Código da estação	Município	Rio	Estação	Nível	Chuva	Condição
01/11/20	Sub-bacia do Munim	33770000	Vargem Grande	Rio Iguará	IGUARÁ	0	0	Manutenção
		33730000	Vargem Grande	Rio Munim	MUNIM	0	0	Manutenção
		33760000	São Benedito do Rio Preto	Rio Preto	SÃO BENEDITO	0	0	Manutenção
	Sub-bacia do Itapecuru	33550000	Caxias	Rio Itapecuru	CAXIAS	0	0	Manutenção
		33590000	Codó	Rio Itapecuru	CODÓ	0	0	Manutenção
		33661000	Cantanhede - Pirapemas	Rio Piritoró	PERITORÓ II	88	0	<b>Emergência seca</b>
	Sub-bacia do Mearim	33290000	Bacabal	Rio Mearim	BACABAL	179	0	<b>Emergência seca</b>
		33273000	Joselândia	Rio Flores	JOSELÂNDIA	0	0	Manutenção
		33281000	Pedreiras	Rio Mearim	PEDREIRAS II	0	0	Manutenção
		33260000	Santa Vitória	Rio Mearim	SANTA VITÓRIA	0	0	Manutenção
33380000	Aratoí Grande	Rio Grajaú	ARATOÍ GRANDE	85	0	Nível normal		
33321000	Grajaú	Rio Grajaú	GRAJAU II	237	0	Nível normal		





33321000 - GRAJAU II / RIO GRAJAU / ANA / CPRM / GRAJAU / MA / 4510km<sup>2</sup>

\*Código - Nome / Nome do Rio / Responsável - Operadora / Município-UF / Área de Drenagem

