

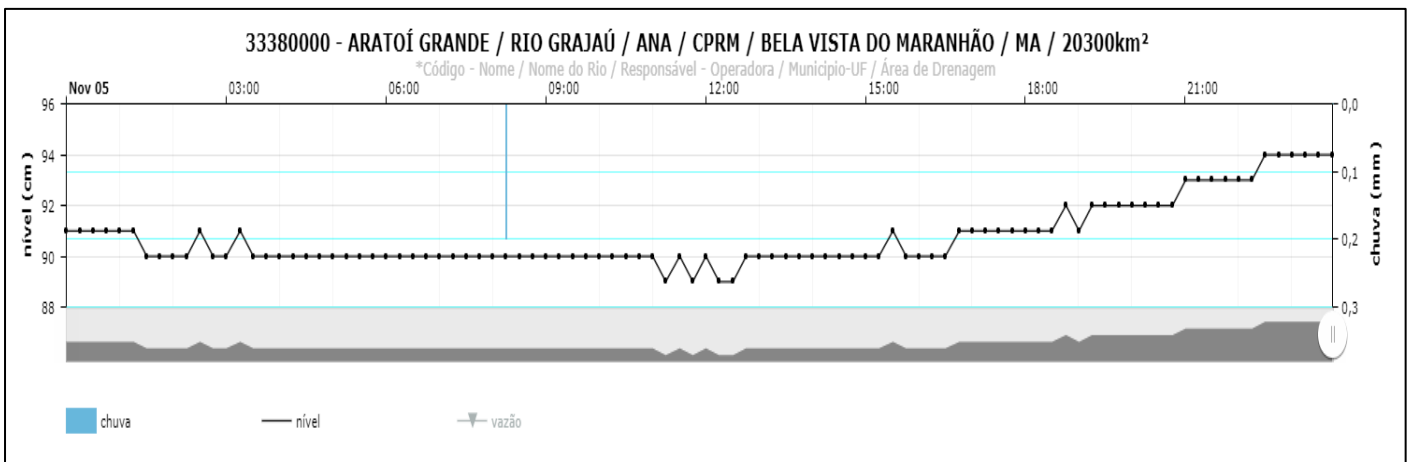
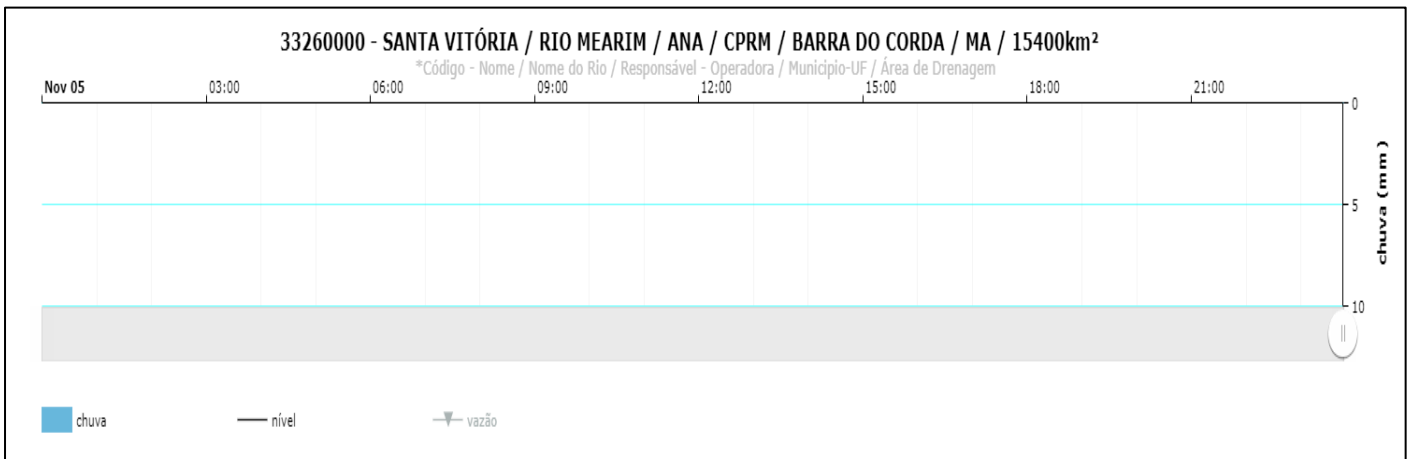

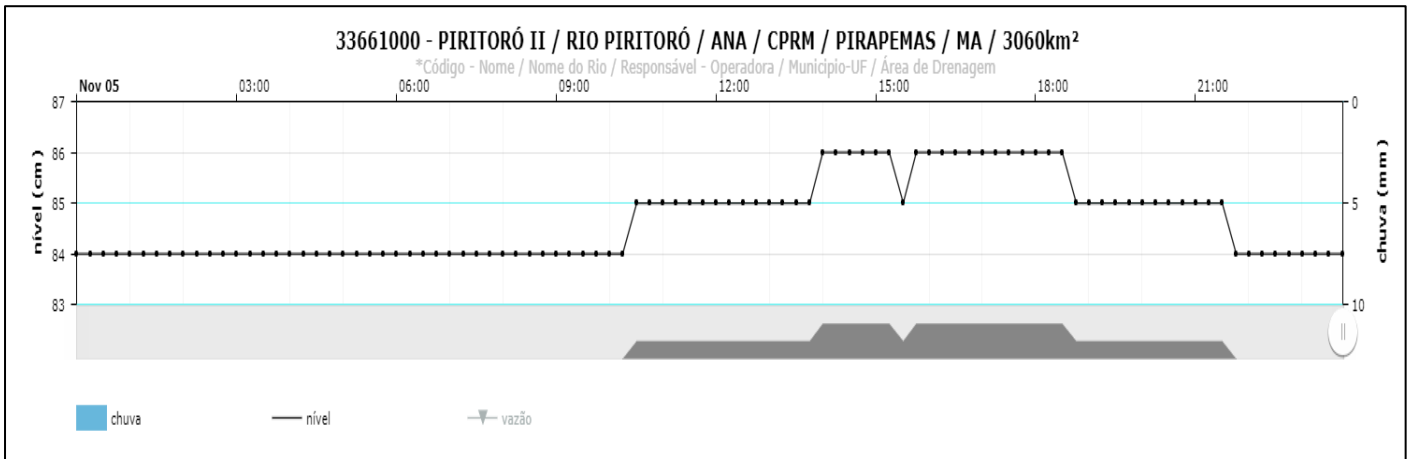
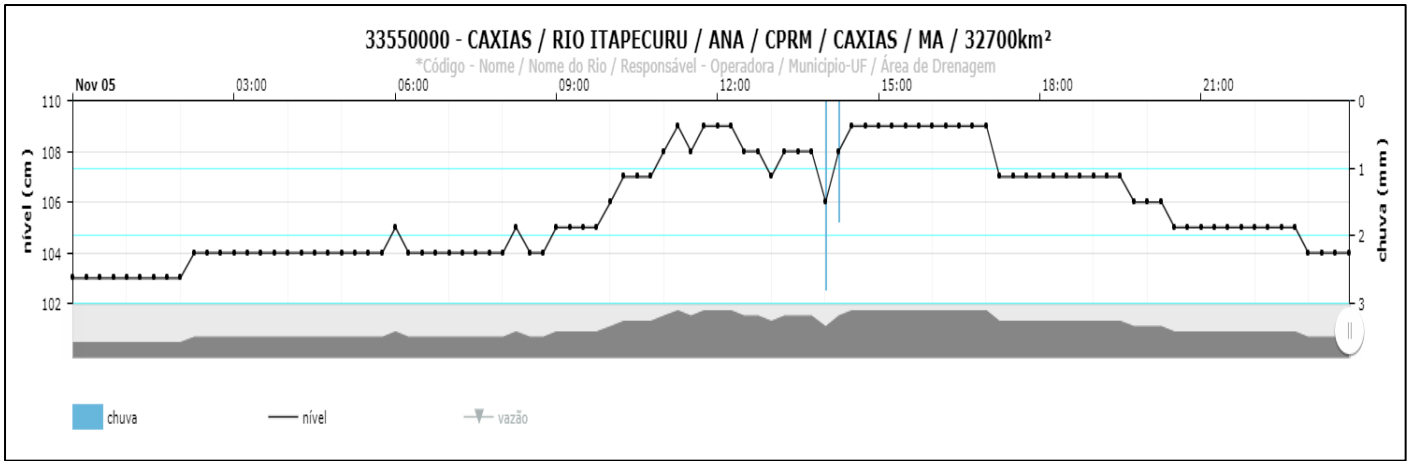


BOLETIM DE MONITORAMENTO HIDROLÓGICO DE NÍVEL E CHUVA DIÁRIO

05/11/2020

Data	Sub-Bacia	Código da estação	Município	Rio	Estação	Nível	Chuva	Condição
05/11/20	Sub-bacia do Munim	33770000	Vargem Grande	Rio Iguará	IGUARÁ	0	0	Manutenção
		33730000	Vargem Grande	Rio Munim	MUNIM	0	0	Manutenção
		33760000	São Benedito do Rio Preto	Rio Preto	SÃO BENEDITO	0	0	Manutenção
	Sub-bacia do Itapecuru	33550000	Caxias	Rio Itapecuru	CAXIAS	109	2,8	Nível normal
		33590000	Codó	Rio Itapecuru	CODÓ	0	0	Manutenção
		33661000	Cantanhede - Pirapemas	Rio Piritoró	PERITORÓ II	86	0	Emergência seca
	Sub-bacia do Mearim	33290000	Bacabal	Rio Mearim	BACABAL	0	0	Manutenção
		33273000	Joselândia	Rio Flores	JOSELÂNDIA	0	0	Manutenção
		33281000	Pedreiras	Rio Mearim	PEDREIRAS II	0	0	Manutenção
		33260000	Santa Vitória	Rio Mearim	SANTA VITÓRIA	0	0	Manutenção
		33380000	Aratoí Grande	Rio Grajaú	ARATOÍ GRANDE	94	0,2	Nível normal
		33321000	Grajaú	Rio Grajaú	GRAJAU II	261	3,2	Nível normal





33321000 - GRAJAU II / RIO GRAJAU / ANA / CPRM / GRAJAU / MA / 4510km²

*Código - Nome / Nome do Rio / Responsável - Operadora / Município-UF / Área de Drenagem

