BOLETIM DE MONITORAMENTO HIDROLÓGICO DE NÍVEL E CHUVA DIÁRIO

12/12/2020

	Data	Sub-Bacia	Código da estação	Município	Rio	Estação	Nível	Chuva	Condição
ATLÂNTICO,TRECHO NORTE/NORDESTE	12/12/20	Sub-bacia do Munim	33770000	Vargem Grande	Rio Iguará	IGUARÁ	0	0	Manutenção
			33730000	Vargem Grande	Rio Munim	MUNIM	0	0	Manutenção
			33760000	São Benedito do Rio Preto	Rio Preto	SÃO BENEDITO	0	0	Manutenção
		Sub-bacia do Itapecuru	33550000	Caxias	Rio Itapecuru	CAXIAS	114	0	Nível normal
			33590000	Codó	Rio Itapecuru	CODÓ	46	0	Emergência seca
			33661000	Cantanhede - Pirapemas	Rio Piritoró	PERITORÓ II	123	0	Nível normal
		Sub-bacia do Mearim	33290000	Bacabal	Rio Mearim	BACABAL	190	0	Nível normal
			33273000	Joselândia	Rio Flores	JOSELÂNDIA	0	0	Manutenção
			33281000	Pedreiras	Rio Mearim	PEDREIRAS II	0	0	Manutenção
			33260000	Santa Vitória	Rio Mearim	SANTA VITÓRIA	0	0	Manutenção
			33380000	Aratoí Grande	Rio Grajaú	ARATOÍ GRANDE	149	0	Nível normal
			33321000	Grajaú	Rio Grajaú	GRAJAU II	236	13,6	Nível normal

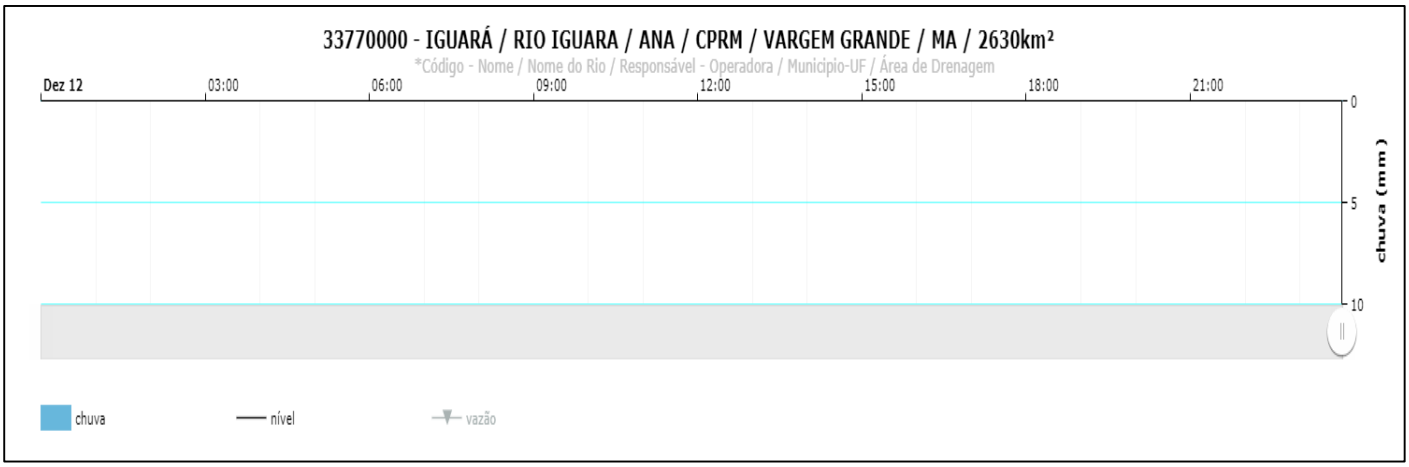

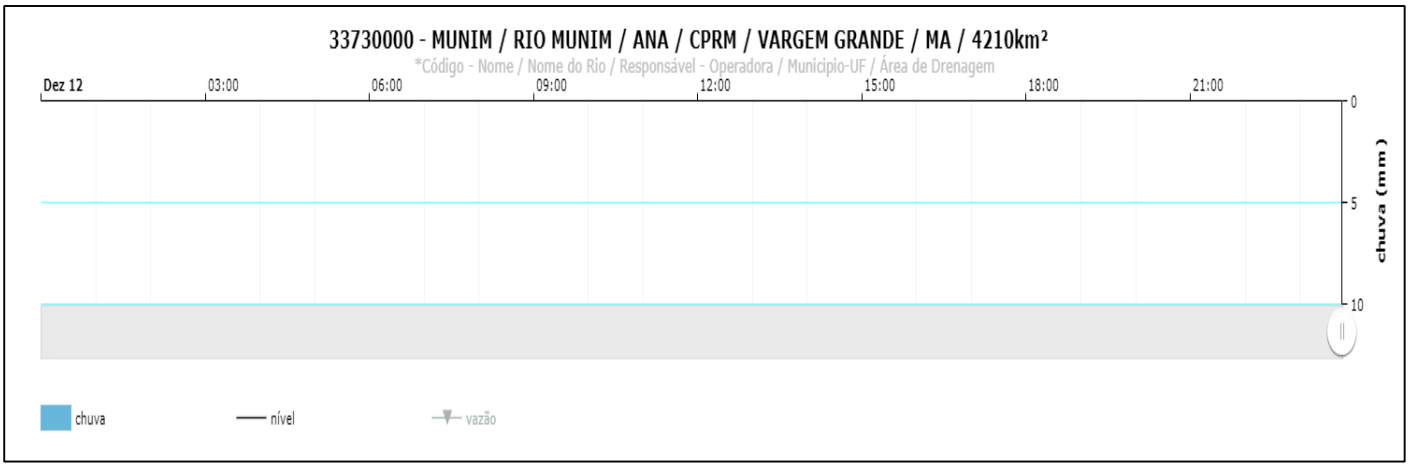

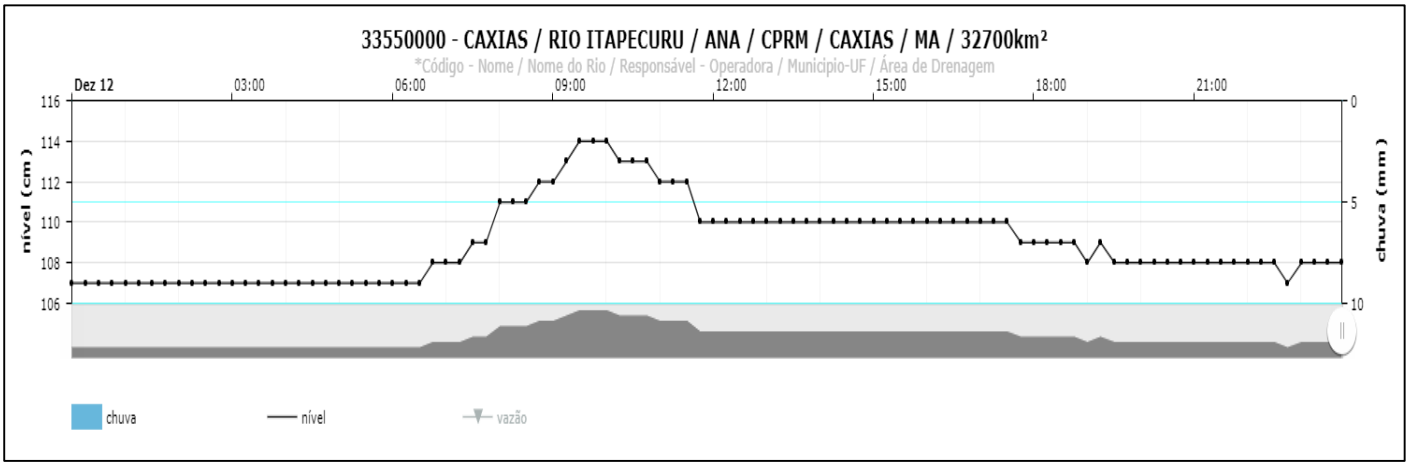

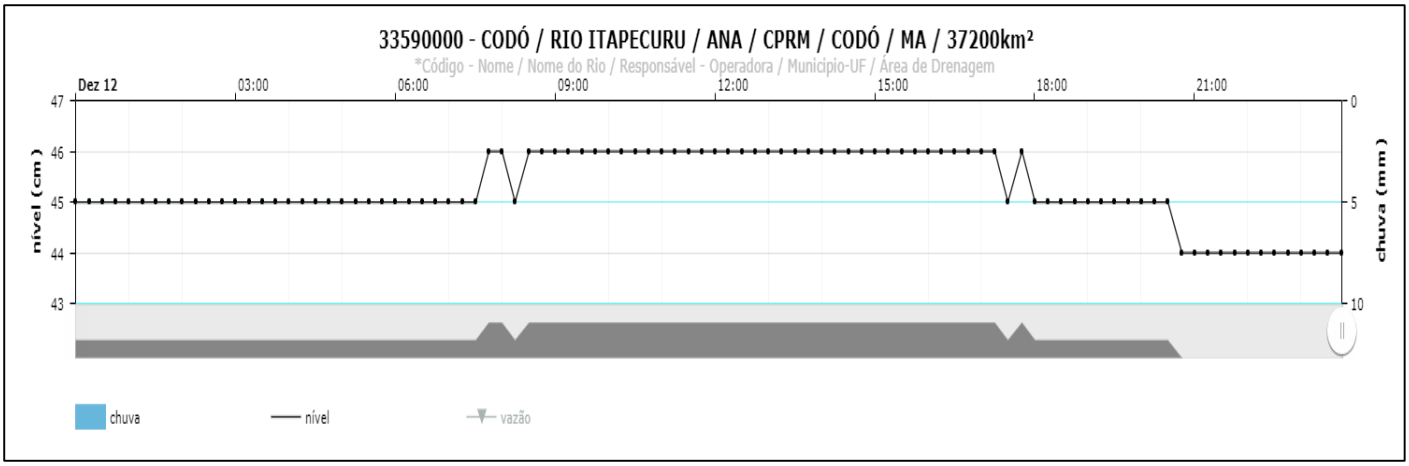
33590000 - CODÓ / RIO ITAPECURU / ANA / CPRM / CODÓ / MA / 37200km²
*Código - Nome / Nome do Rio / Responsável - Operadora / Municipio-UF / Área de Drenagem
Dez 12
03:00
06:00
09:00
12:00
15:00
18:00
21:00
nível (cm)
chuva (mm)
chuva
nível
vazão

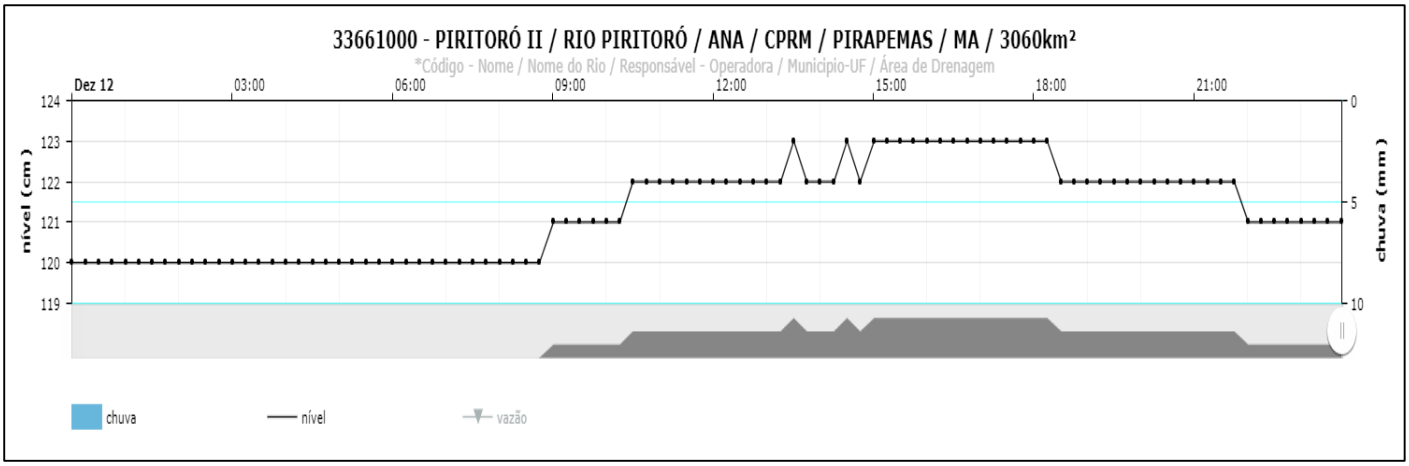
33661000 - PIRITORÓ II / RIO PIRITORÓ / ANA / CPRM / PIRAPEMAS / MA / 3060km²
*Código - Nome / Nome do Rio / Responsável - Operadora / Municipio-UF / Área de Drenagem
Dez 12
03:00
06:00
09:00
12:00
15:00
18:00
21:00
nível (cm)
chuva (mm)
chuva
nível
vazão

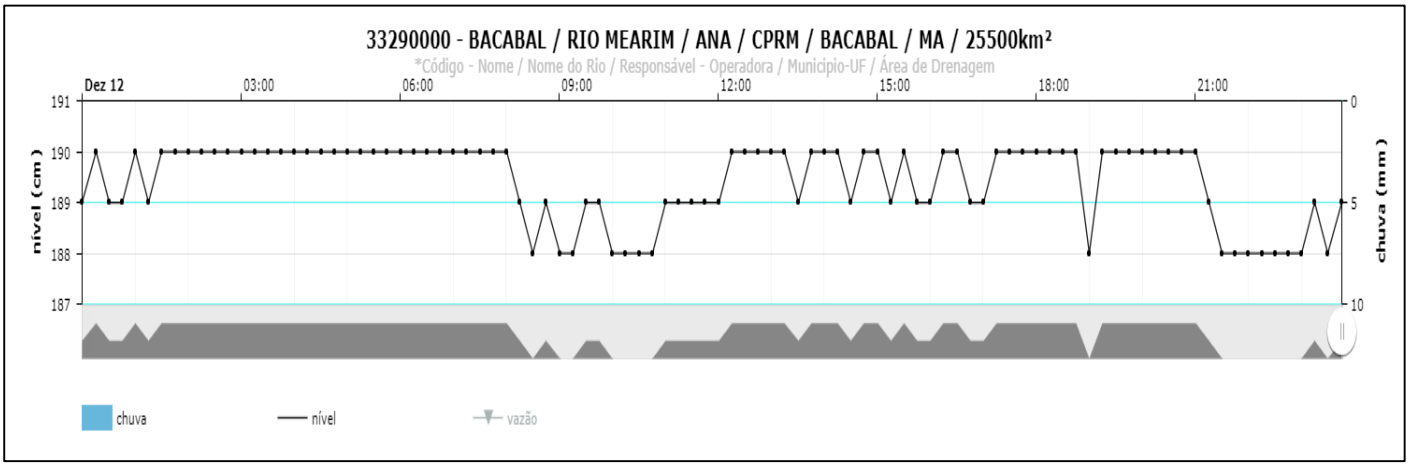
33290000 - BACABAL / RIO MEARIM / ANA / CPRM / BACABAL / MA / 25500km²
*Código - Nome / Nome do Rio / Responsável - Operadora / Municipio-UF / Área de Drenagem
Dez 12
03:00
06:00
09:00
12:00
15:00
18:00
21:00
nível (cm)
chuva (mm)
chuva
nível
vazão

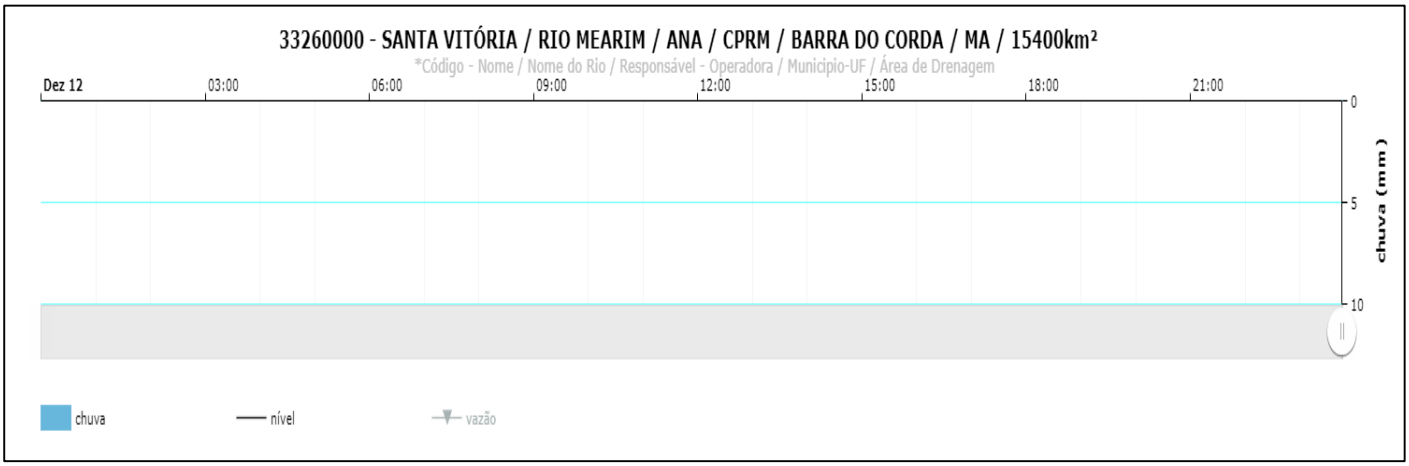
33260000 - SANTA VITÓRIA / RIO MEARIM / ANA / CPRM / BARRA DO CORDA / MA / 15400km²
*Código - Nome / Nome do Rio / Responsável - Operadora / Municipio-UF / Área de Drenagem
Dez 12
03:00
06:00
09:00
12:00
15:00
18:00
21:00
chuva (mm)
chuva
nível
vazão

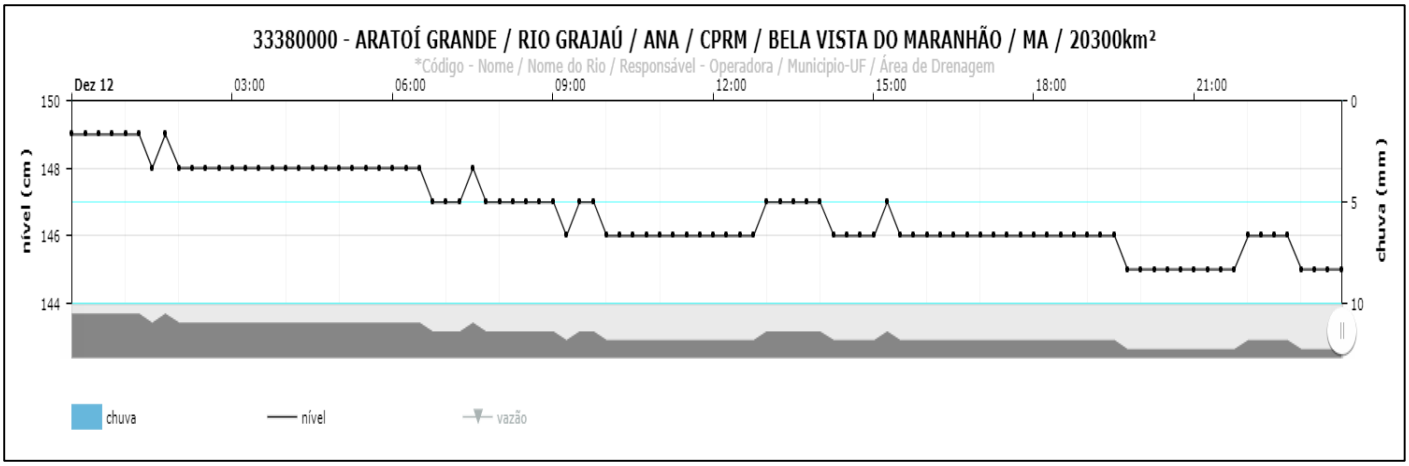
33380000 - ARATOÍ GRANDE / RIO GRAJAÚ / ANA / CPRM / BELA VISTA DO MARANHÃO / MA / 20300km²
*Código - Nome / Nome do Rio / Responsável - Operadora / Municipio-UF / Área de Drenagem
Dez 12
03:00
06:00
09:00
12:00
15:00
18:00
21:00
nível (cm)
150
148
146
144
chuva (mm)
0
5
10
chuva
nível
vazão

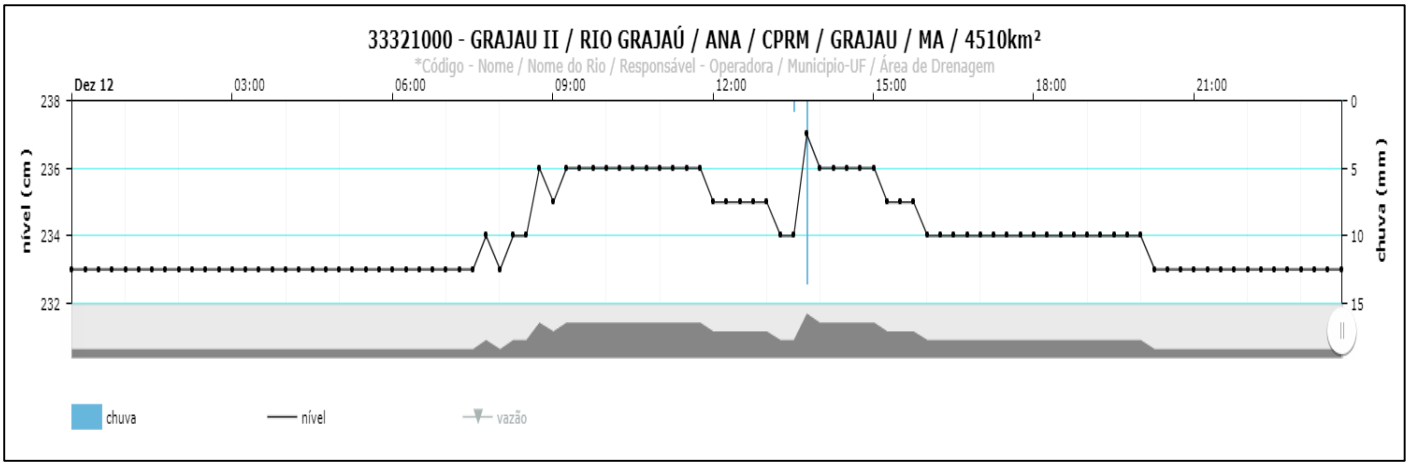
33321000 - GRAJAU II / RIO GRAJAÚ / ANA / CPRM / GRAJAU / MA / 4510km²
*Código - Nome / Nome do Rio / Responsável - Operadora / Municipio-UF / Área de Drenagem
Dez 12
03:00
06:00
09:00
12:00
15:00
18:00
21:00
nível (cm)
238
236
234
232
chuva (mm)
0
5
10
15
chuva
nível
vazão