BOLETIM HIDROMETEOROLÓGICO DIÁRIO

Nº 147/2021

DATA: 27/05/2021

GOVERNO DO MARANHÃO
GOVERNO DE TODOS NÓS

SEMA

São Luís – MA
2021

ANA
AGÊNCIA NACIONAL DE ÁGUAS E SANEAMENTO BÁSICO

ESTADO DO MARANHÃO
SECRETARIA ESTADUAL DO MEIO AMBIENTE E RECURSOS NATURAIS

GOVERNO DO MARANHÃO
GOVERNO DE TODOS NÓS
SEMA

ATENÇÃO:

Seca: A condição hidrológica indica que a vazão de permanência nos rios está abaixo do nivel normal da condição de abastecimento indicada pela agência reguladora.

Cheia: Cota a partir da qual o rio encontra-se acima do seu nível normal, está normalmente relacionada a uma permanência;

ALERTA:

Seca: A captação de água está reduzida, exigindo ações contingenciais executadas pelos municípios. Manobras operacionais realizadas pela concessionária de água.

Cheia: Cota a partir da qual a Defesa Civil começa a tomar as devidas providências, tais como avisar e remover a população. Também pode ser conhecida como Cota de Ação;

EMERGÊNCIA:

Seca: Os mananciais utilizados para abastecimento estão afetados significativamente, sendo necessárias ações de rodízio prolongadas, intervenções de infraestrutura hídrica e ajuda humanitária.

Cheia: Cota da estação de monitoramento acima da qual a superfície d'água começa a invadir áreas que podem trazer prejuízos (riscos) sociais e econômicos ou interrupção de serviços essenciais;

Boletim Hidrometeorológico Diário

DATA: 27/05/2021

GOVERNO DO MARANHÃO
GOVERNO DE TODOS NÓS
SEMA

DATA	SUB-BACIA	CÓDIGO DA ESTAÇÃO	MUNICÍPIO	RIO	ESTAÇÃO	NÍVEL	CHUVA	CONDIÇÃO
27/05/2021	SUB-BACIA DO MUNIM	33770000	Vargem Grande	Rio Iguará	IGUARÁ	0	0,0	Manutenção
		33730000	Vargem Grande	Rio Munim	MUNIM	0	0,0	Manutenção
		33760000	São Benedito do Rio Preto	Rio Preto	SÃO BENEDITO	0	0,0	Manutenção
	SUB-BACIA DO ITAPECURU	33550000	Caxias	Rio Itapecuru	CAXIAS	130	0,0	NORMAL
		33590000	Codó	Rio Itapecuru	CODÓ	99	0,0	NORMAL
		33661000	Cantanhede - Pirapemas	Rio Piritoró	PIRITORÓ II	232	0,0	NORMAL
	SUB-BACIA DO MEARIM	33290000	Bacabal	Rio Mearim	BACABAL	172	0,0	NORMAL
		33273000	Joselândia	Rio Flores	JOSELÂNDIA	0	0,0	Manutenção
		33281000	Pedreiras	Rio Mearim	PEDREIRAS II	0	0,0	Manutenção
		33260000	Santa Vitória	Rio Mearim	SANTA VITÓRIA	0	0,0	Manutenção
		33380000	Aratoí Grande	Rio Grajaú	ARATOÍ GRANDE	292	0,0	NORMAL
		33321000	Grajaú	Rio Grajaú	GRAJAU II	0	0,0	Manutenção

FONTE:HIDRO-TELEMETRIA / MAPA (SNIRH.GOV.BR)

Boletim Hidrometeorológico Diário

GOVERNO DO MARANHÃO
GOVERNO DE TODOS NÓS
SEMA

33770000/Vargem Grande/Rio Iguará/IGUARÁ

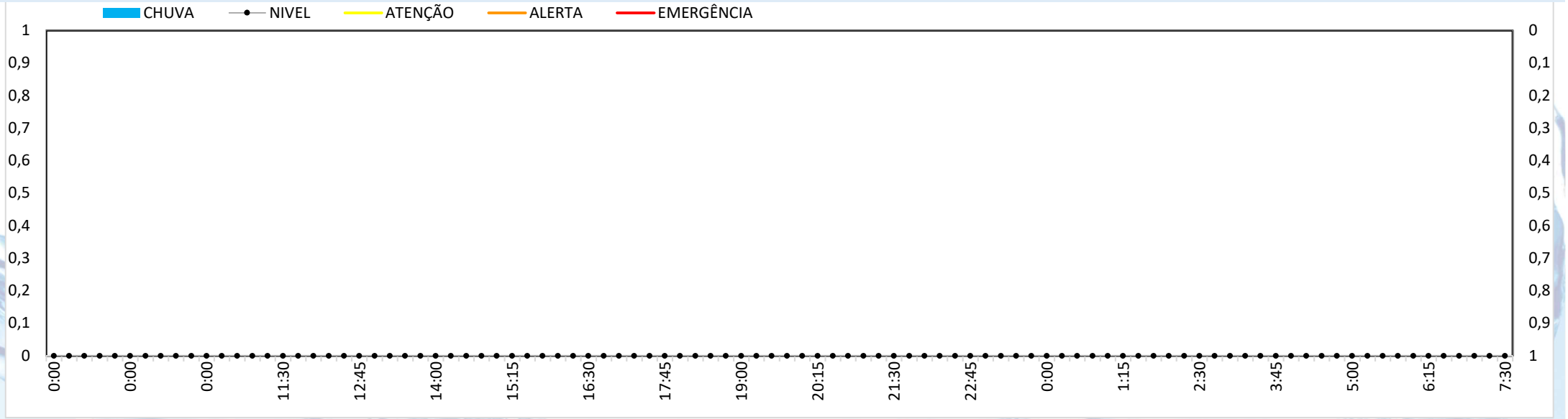

33730000/Vargem Grande/Rio Munim/MUNIM

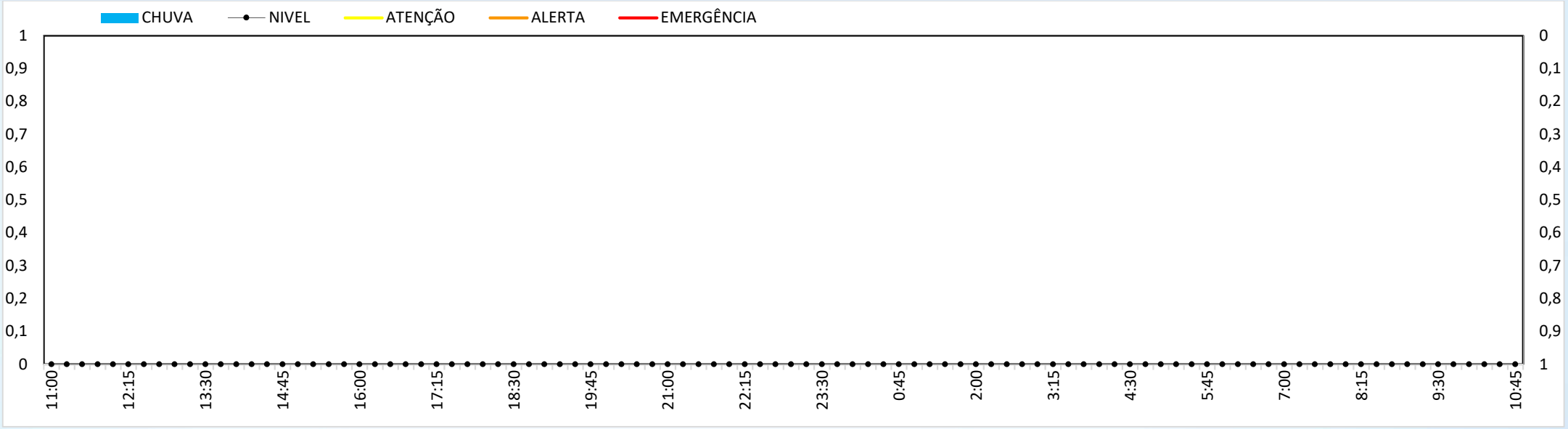

Boletim Hidrometeorológico Diário

GOVERNO DO MARANHÃO
GOVERNO DE TODOS NÓS
SEMA

33760000/São Benedito do Rio Preto/Rio Preto/SÃO BENEDITO

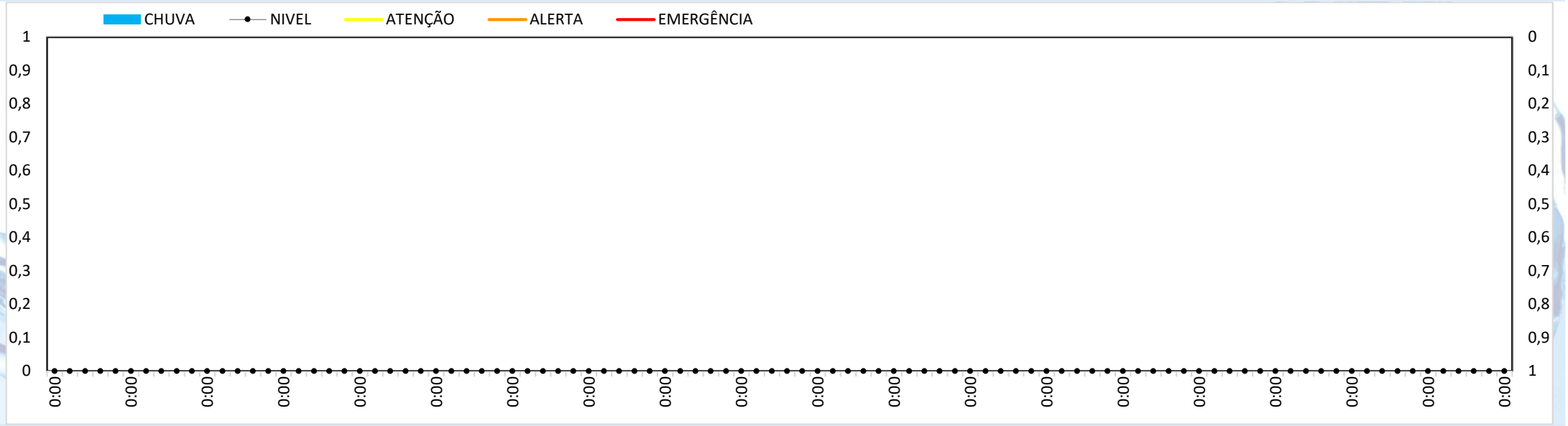

33550000/Caxias/Rio Itapecuru/CAXIAS

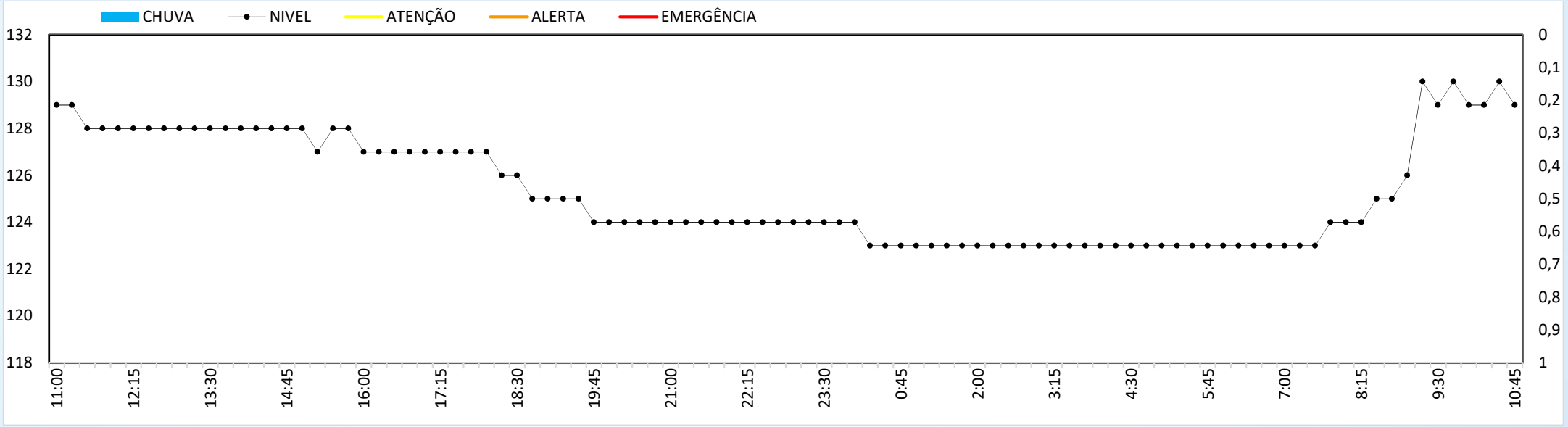

Boletim Hidrometeorológico Diário

33590000/Codó/Rio Itapecuru/CODÓ

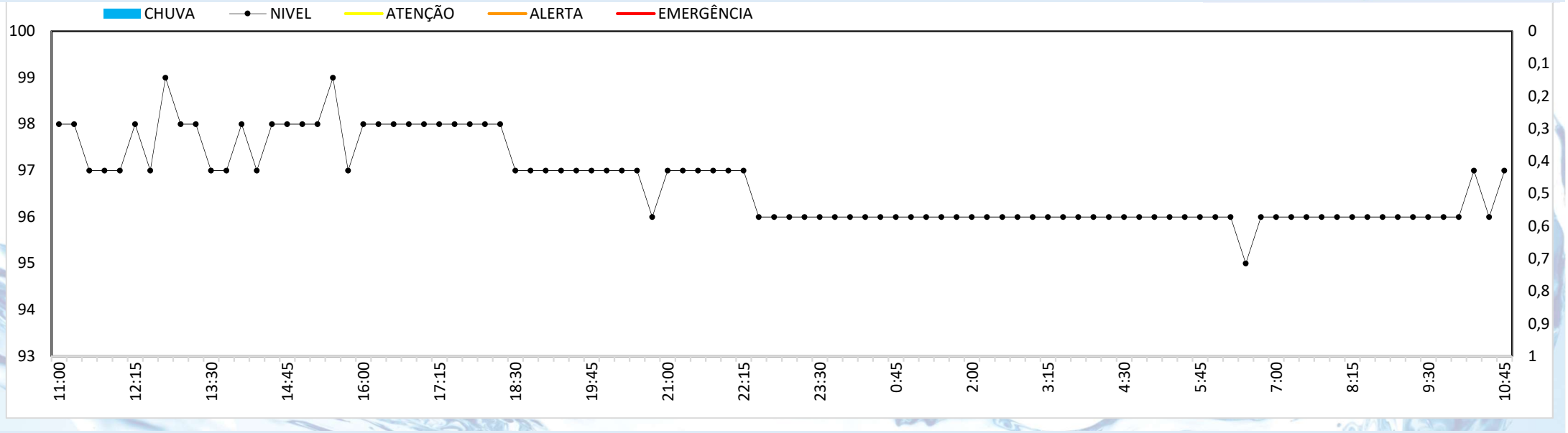

33661000/Cantanhede - Pirapemas/Rio Piritoró/PIRITORÓ II

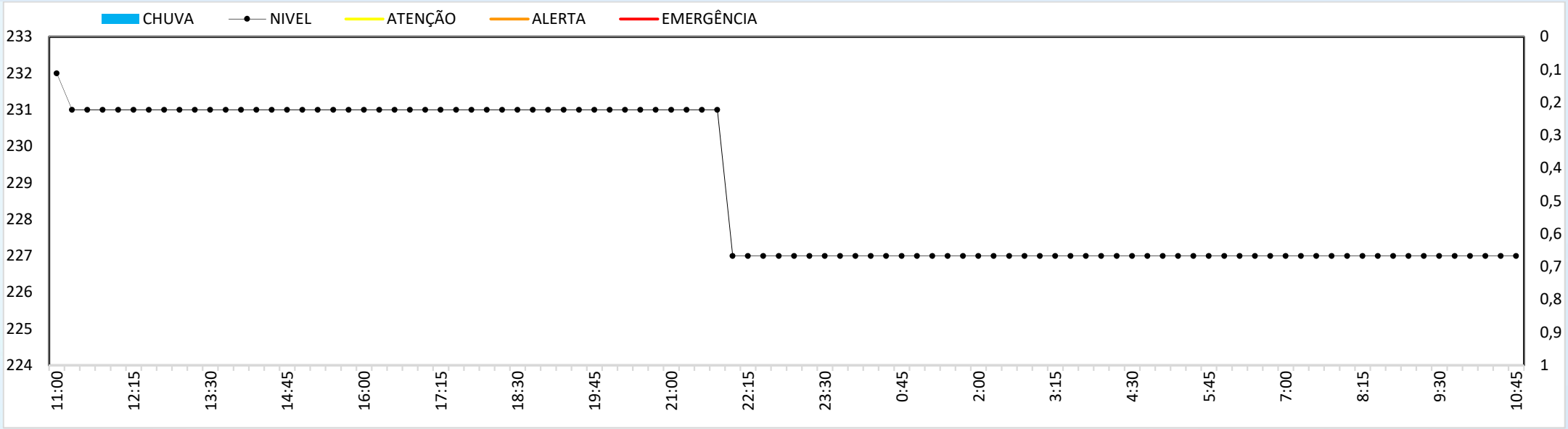

Boletim Hidrometeorológico Diário

GOVERNO DO MARANHÃO
GOVERNO DE TODOS NÓS
SEMA

33290000/Bacabal/Rio Mearim/BACABAL

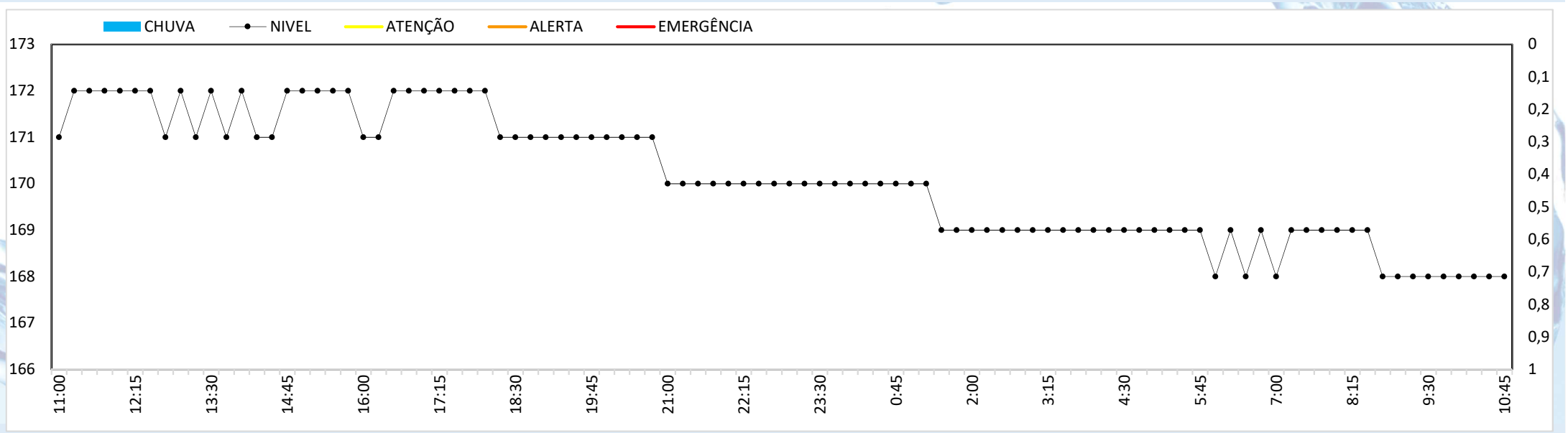

33273000/Joselândia/Rio Flores/JOSELÂNDIA

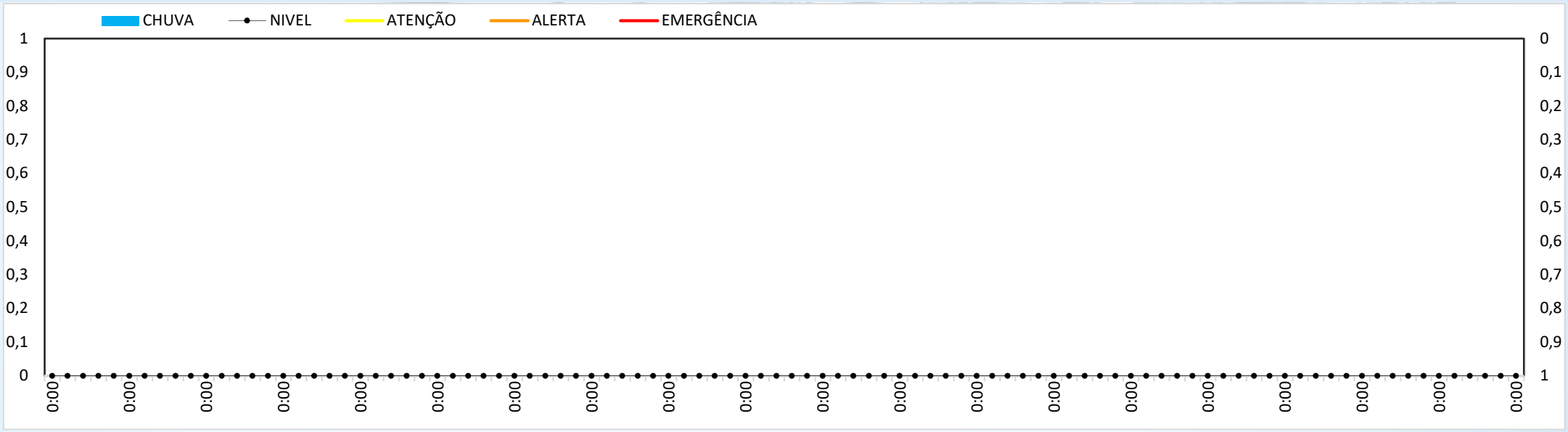

Boletim Hidrometeorológico Diário

GOVERNO DO MARANHÃO
GOVERNO DE TODOS NÓS
SEMA

33281000/Pedreiras/Rio Mearim/PEDREIRAS II

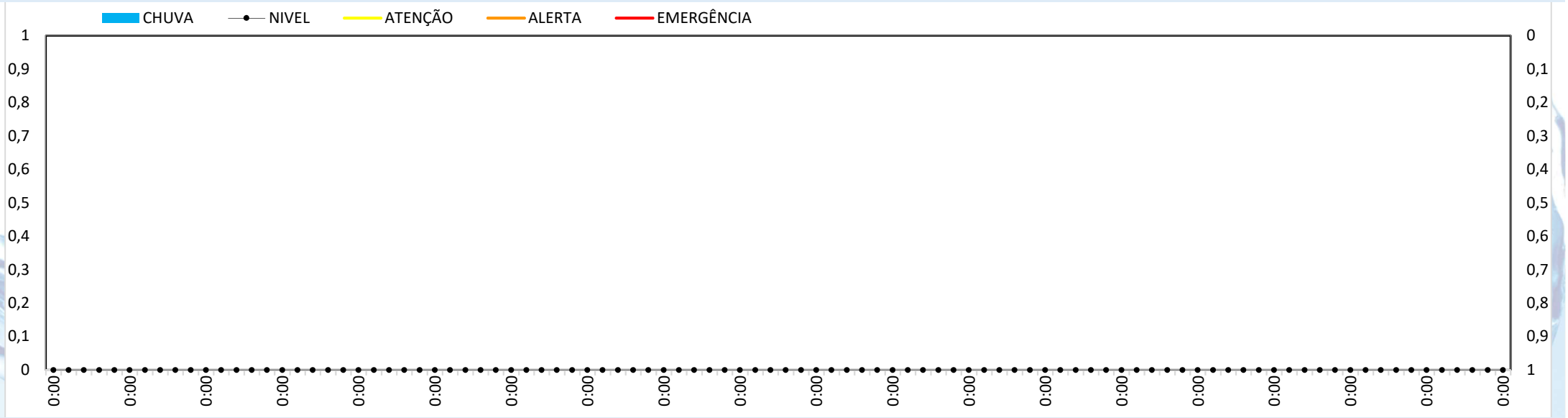

33260000/Santa Vitória/Rio Mearim/SANTA VITÓRIA

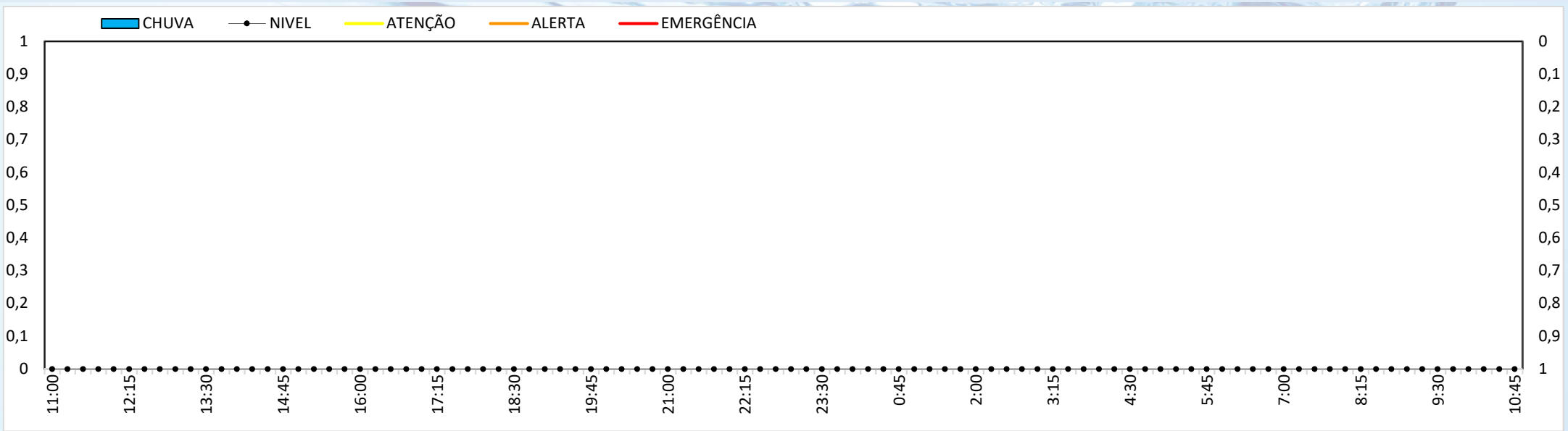

Boletim Hidrometeorológico Diário

GOVERNO DO MARANHÃO
GOVERNO DE TODOS NÓS
SEMA

33380000/Aratoí Grande/Rio Grajaú/ARATOÍ GRANDE

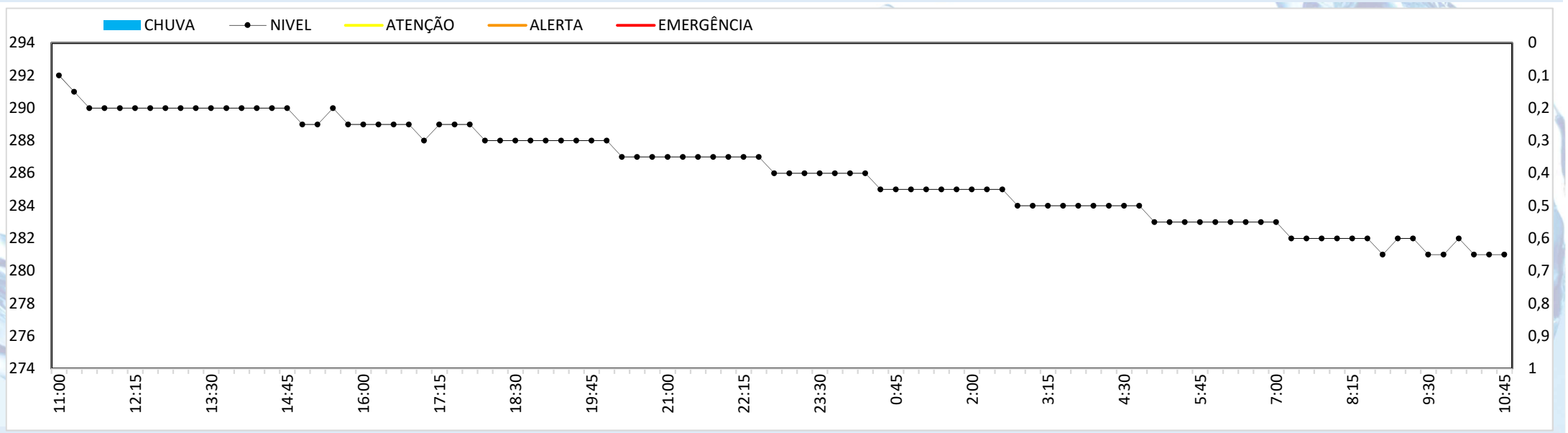
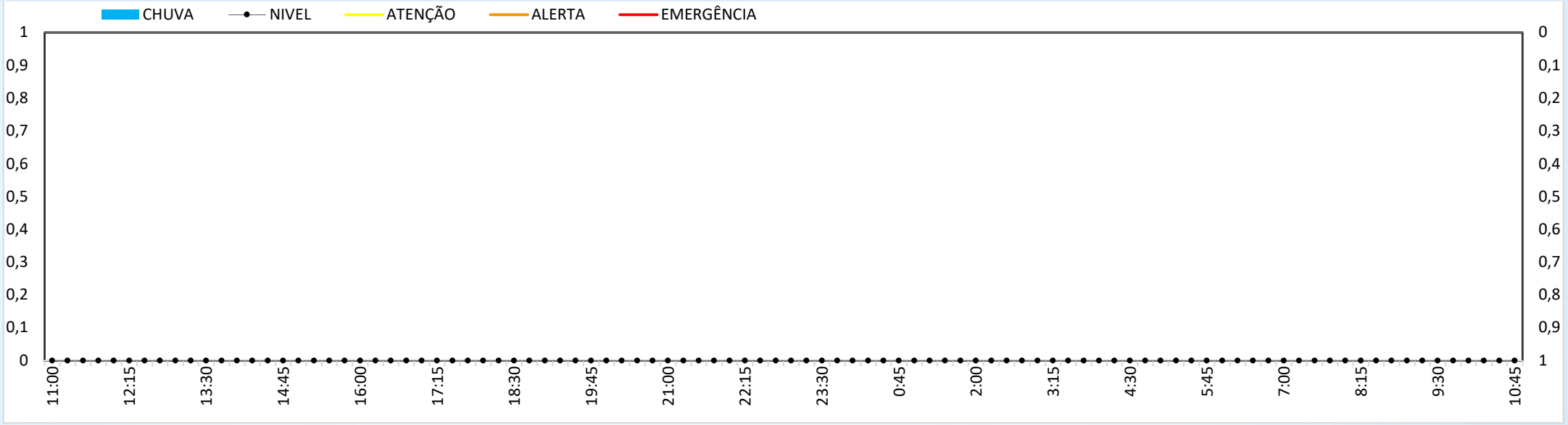
33321000/Grajaú/Rio Grajaú/GRAJAU II