



GOVERNO DO ESTADO DO MARANHÃO  
SECRETARIA DE ESTADO DE MEIO AMBIENTE E RECURSOS NATURAIS  
SECRETARIA ADJUNTA DE RECURSOS AMBIENTAIS  
SUPERINTENDÊNCIA DE RECURSOS FLORESTAIS  
SUPERVISÃO DE COMBATE E CONTROLE AO DESMATAMENTO E QUEIMADAS

## **Boletim de Monitoramento de Queimadas no Estado do Maranhão - Período: 01 a 15 de Agosto de 2020.**

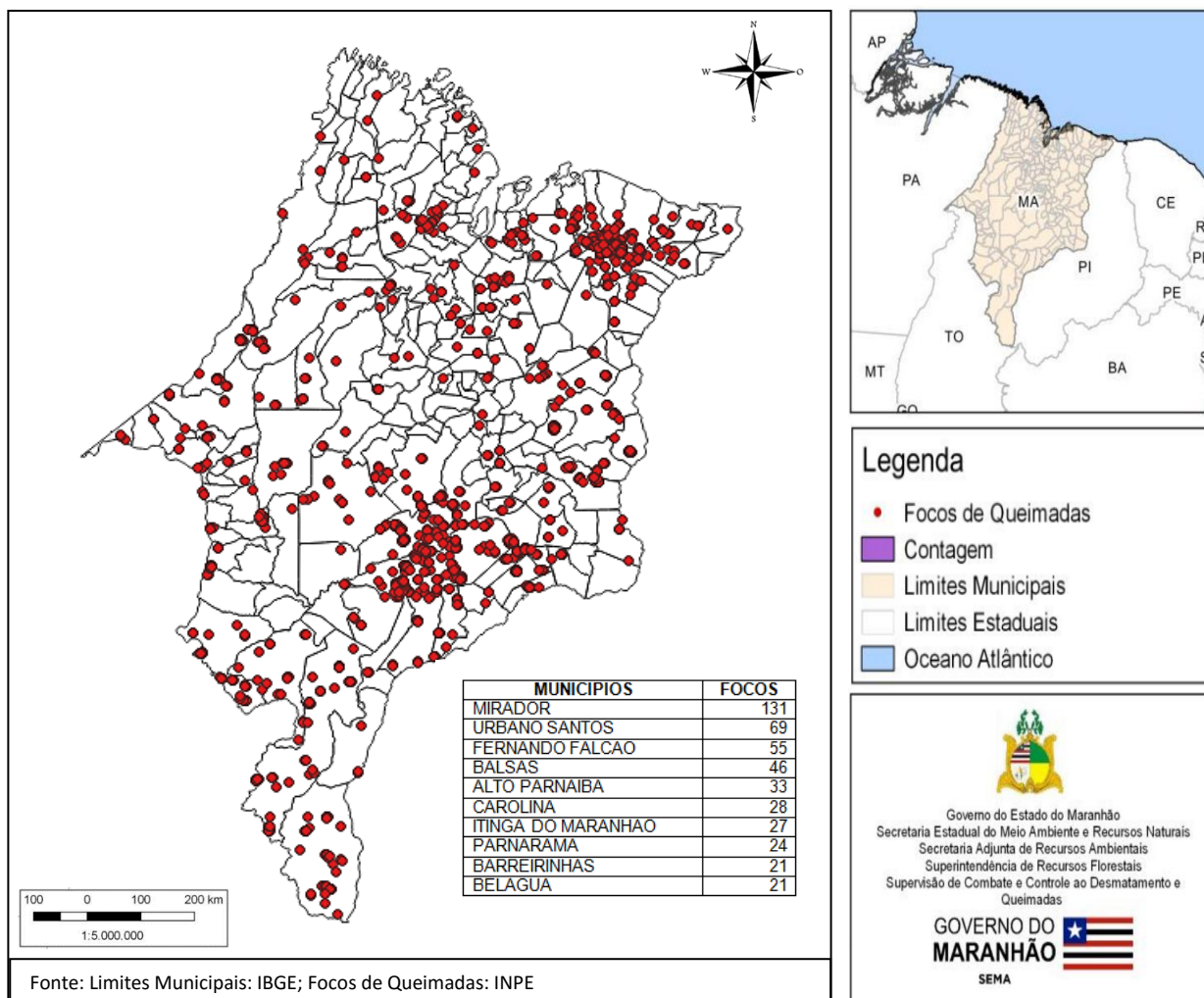
Para a elaboração deste relatório fez-se necessário primeiramente à obtenção de dados por meio da Plataforma do Instituto Nacional de Pesquisas Espaciais – INPE/Sistema de Informações Geográficas e Banco de Dados de Focos. Os focos foram detectados pelos seguintes satélites NPP-375, TERRA\_M-T, AQUA\_M-T e estão disponibilizados no endereço <http://www.inpe.br/queimadas/bdqueimadas#>

Os satélites de referência detectam dados diários de focos que são utilizados para compor a série temporal ao longo dos anos e assim permitir a análise de tendências nos números de focos para mesmas regiões em períodos de interesse. Cada satélite de órbita polar produz pelo menos um conjunto de imagens por dia, e os satélites geoestacionários geram algumas imagens por hora.

A análise faz referência aos focos de queimadas de **01 a 15 de agosto de 2020**, de forma pontual na plataforma do QGIS (Quantum GIS), versão 3.4, software utilizado para o processamento de informações geográficas, neste software foi inserido dados do tipo vetorial para a elaboração de mapas temáticos.



GOVERNO DO ESTADO DO MARANHÃO  
SECRETARIA DE ESTADO DE MEIO AMBIENTE E RECURSOS NATURAIS  
SECRETARIA ADJUNTA DE RECURSOS AMBIENTAIS  
SUPERINTENDÊNCIA DE RECURSOS FLORESTAIS  
SUPERVISÃO DE COMBATE E CONTROLE AO DESMATAMENTO E QUEIMADAS

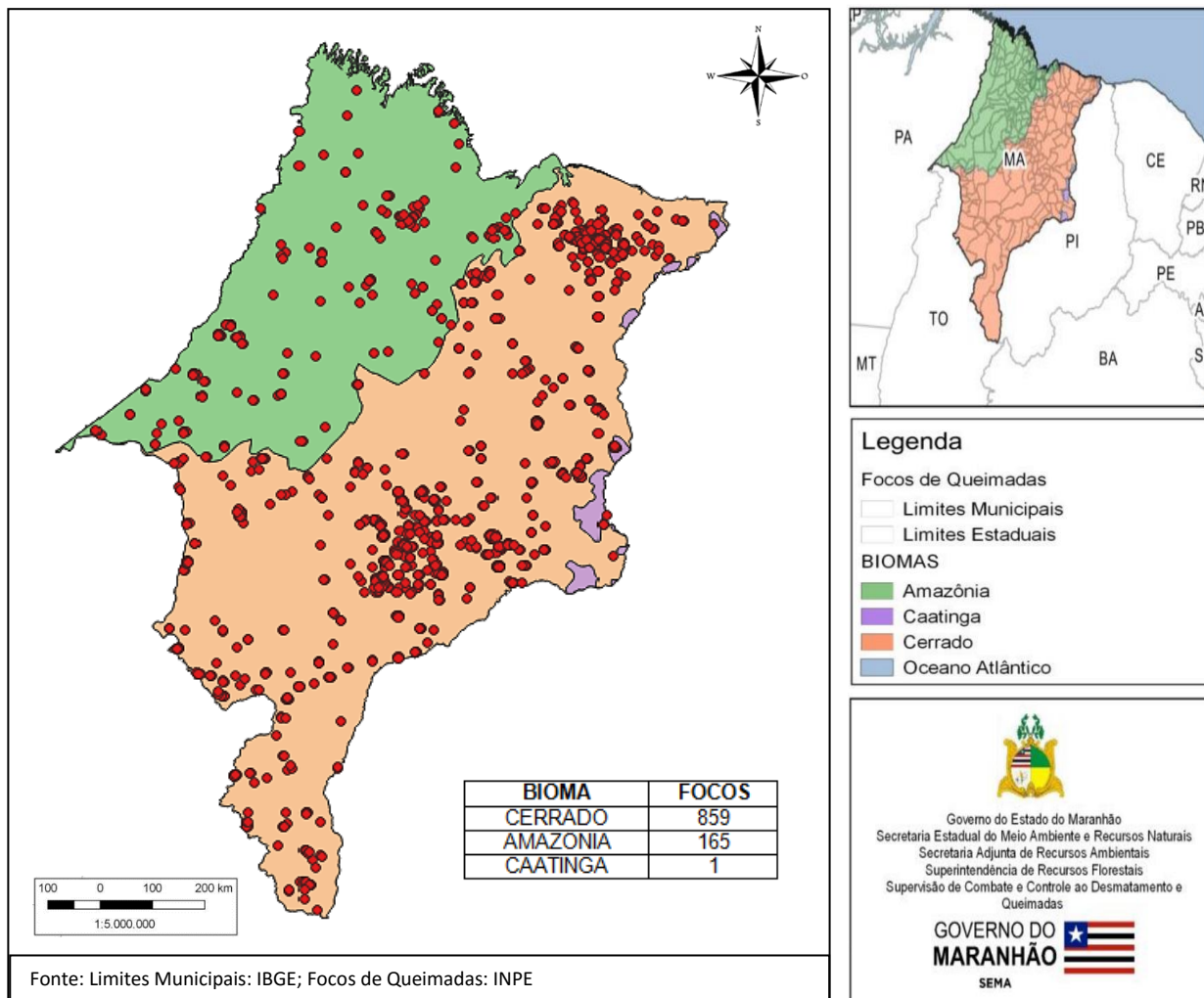


**Figura 01: Mapa de focos de queimadas entre o dia 01 a 15 de agosto de 2020.**  
Fonte: SEMA/2020; INPE/2020.

Na **Figura 01**, observa-se que o mapa mostra de forma pontual os principais focos de queimadas registrados no estado do Maranhão entre o dia 01 (primeiro) a 15 (quinze) de agosto de 2020, registrando 1025 (mil e vinte e cinco) focos, sendo: 83,8% no Bioma Cerrado com 859 (oitocentos e cinquenta e nove) focos; 16,1% no Bioma Amazônia com 165 (cento e sessenta e cinco) focos; 0,1% no Bioma Caatinga com 1 foco, nos municípios maranhenses, conforme plataforma do INPE.



GOVERNO DO ESTADO DO MARANHÃO  
SECRETARIA DE ESTADO DE MEIO AMBIENTE E RECURSOS NATURAIS  
SECRETARIA ADJUNTA DE RECURSOS AMBIENTAIS  
SUPERINTENDÊNCIA DE RECURSOS FLORESTAIS  
SUPERVISÃO DE COMBATE E CONTROLE AO DESMATAMENTO E QUEIMADAS

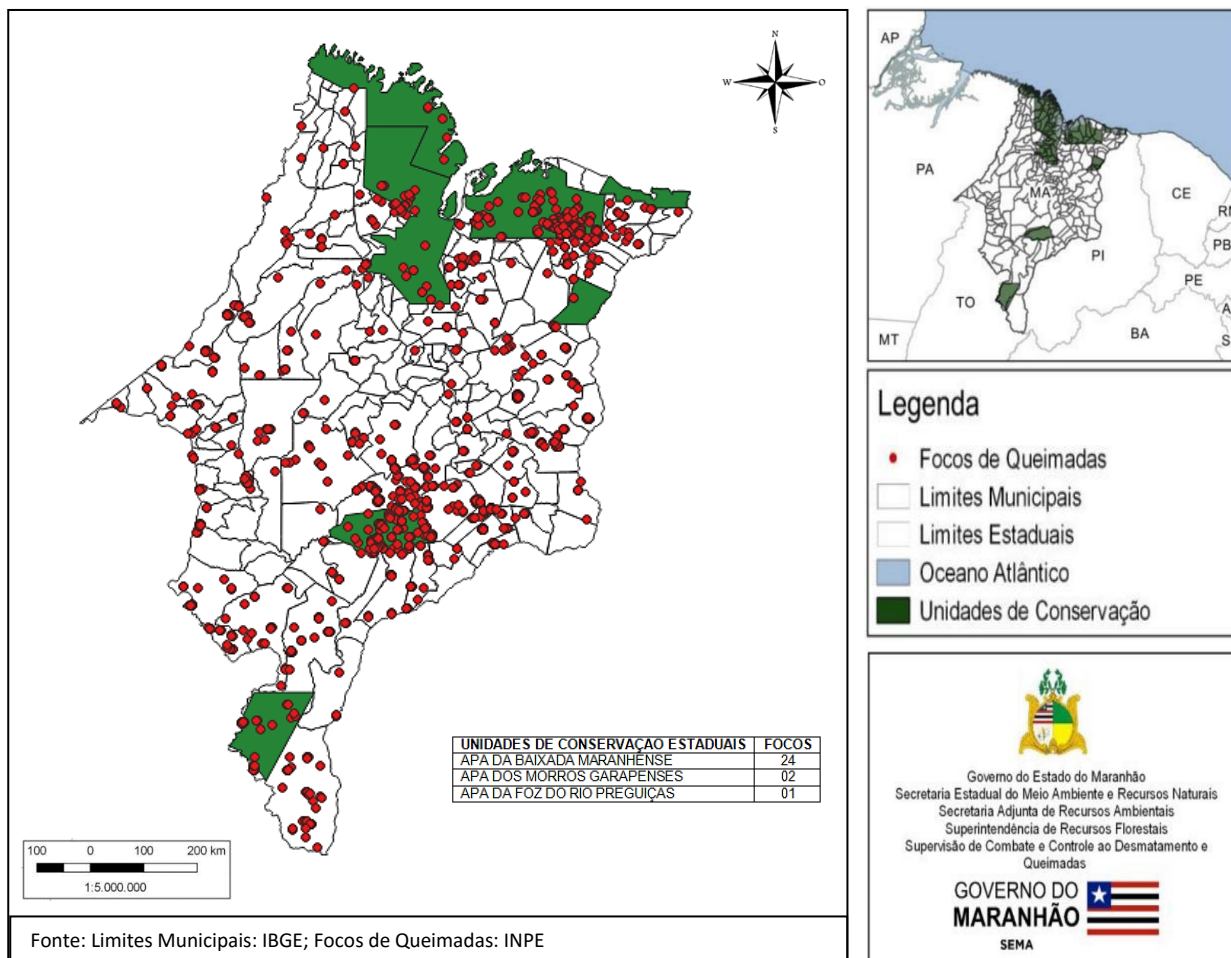


**Figura 02: Mapa de focos de queimadas nos Biomas entre o dia 01 a 15 de agosto de 2020. Fonte: INPE/2020.**

Na Figura 02, pode-se observar que o mapa demonstra de forma quantitativa a distribuição de focos de queimadas nos biomas maranhenses entre o dia 01 (primeiro) a 15 (quinze) de agosto de 2020, com destaque para o município de Mirador com cento e trinta e um focos de queimadas.



GOVERNO DO ESTADO DO MARANHÃO  
SECRETARIA DE ESTADO DE MEIO AMBIENTE E RECURSOS NATURAIS  
SECRETARIA ADJUNTA DE RECURSOS AMBIENTAIS  
SUPERINTENDÊNCIA DE RECURSOS FLORESTAIS  
SUPERVISÃO DE COMBATE E CONTROLE AO DESMATAMENTO E QUEIMADAS

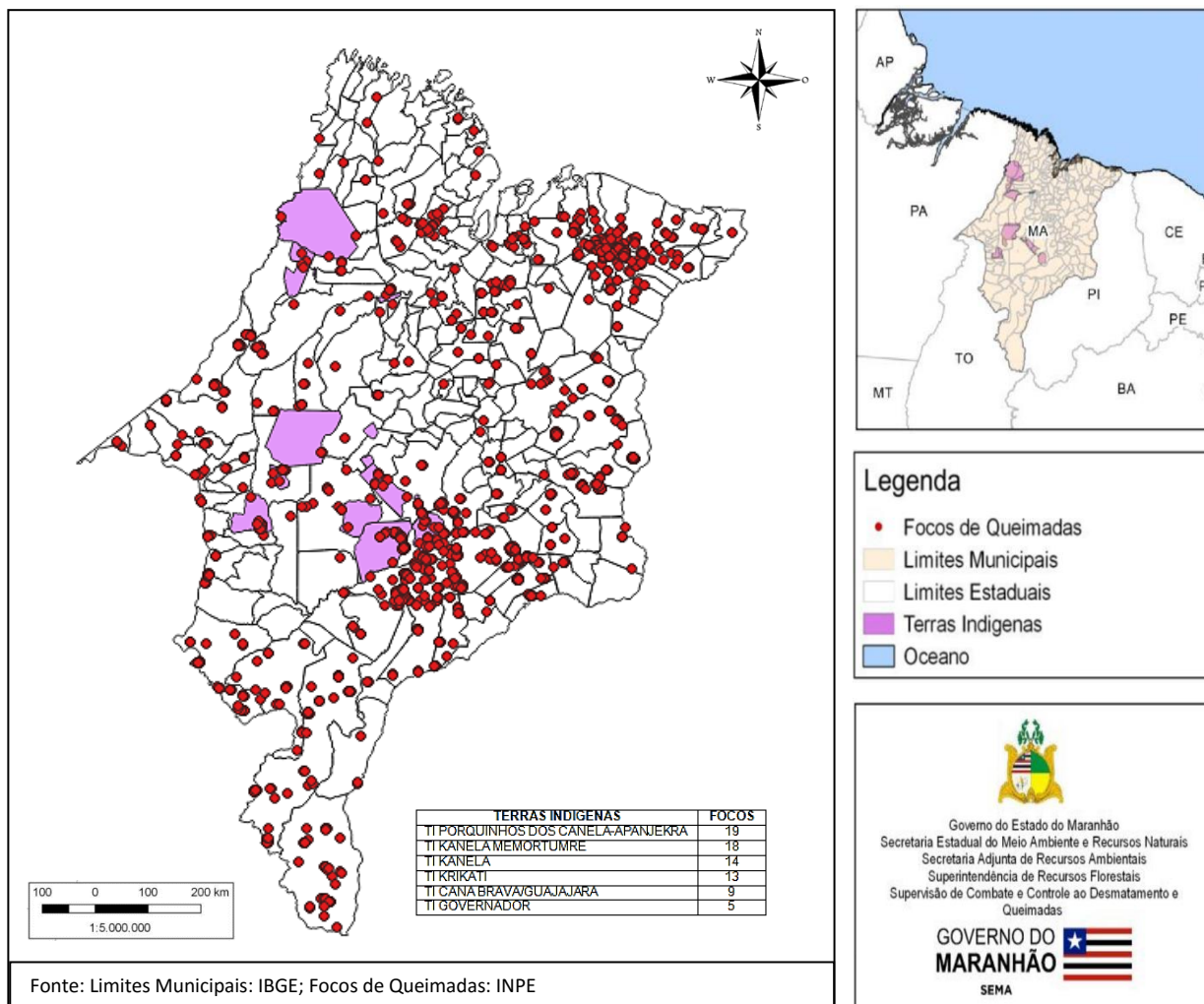


**Figura 03: Mapa de focos de queimadas em Unidades de Conservação Estaduais entre o dia 01 a 15 de agosto de 2020. Fonte: INPE/2020.**

Na Figura 03, pode-se observar que o mapa demonstra que houve focos de queimadas, na APA da Baixada Maranhense, registrando 24 (vinte e quatro) focos de queimadas, na APA dos Morros Garapenses, resgistrando 02 (dois) focos de queimadas, e na APA da Foz do Rio Preguiças, resgistrando 01 (um) foco de queimada nas Unidades de Conservação Estaduais, entre o dia 01 (primeiro) a 15 (quinze) de agosto de 2020.



GOVERNO DO ESTADO DO MARANHÃO  
SECRETARIA DE ESTADO DE MEIO AMBIENTE E RECURSOS NATURAIS  
SECRETARIA ADJUNTA DE RECURSOS AMBIENTAIS  
SUPERINTENDÊNCIA DE RECURSOS FLORESTAIS  
SUPERVISÃO DE COMBATE E CONTROLE AO DESMATAMENTO E QUEIMADAS



**Figura 04: Mapa de focos de queimadas em Terras Indígenas entre o dia 01 a 15 de agosto de 2020. Fonte: SEMA/2020; INPE/2020.**

Na Figura 04, pode-se observar que o mapa mostra que houve focos de queimadas em Terras Indígenas no estado do Maranhão entre dia 01 (primeiro) a 15 (quinze) de agosto de 2020.

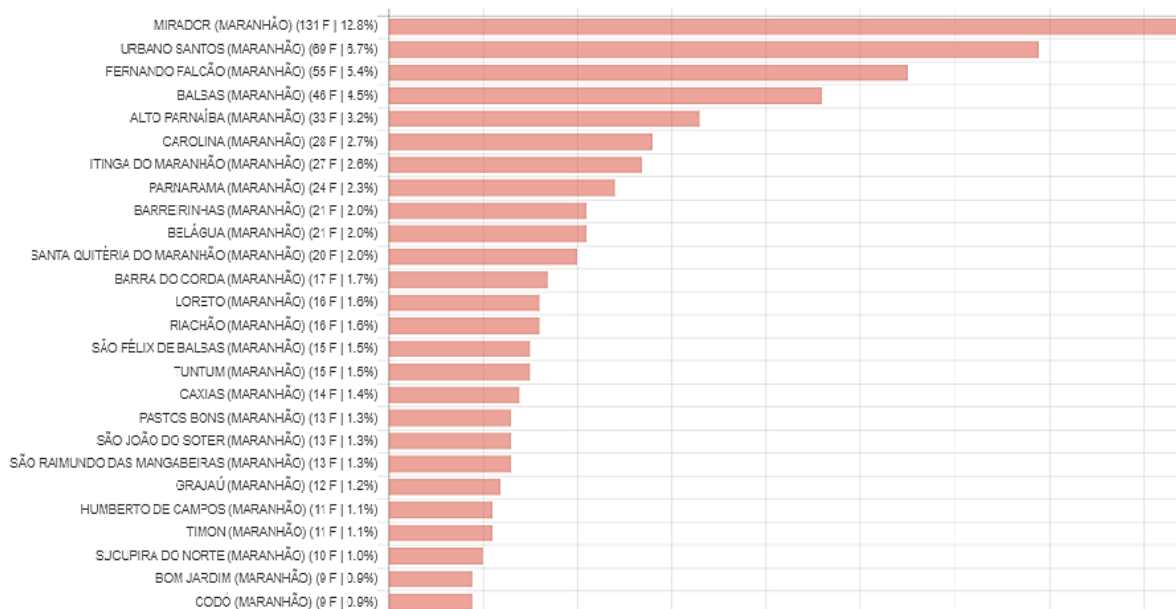




GOVERNO DO ESTADO DO MARANHÃO  
SECRETARIA DE ESTADO DE MEIO AMBIENTE E RECURSOS NATURAIS  
SECRETARIA ADJUNTA DE RECURSOS AMBIENTAIS  
SUPERINTENDÊNCIA DE RECURSOS FLORESTAIS  
SUPERVISÃO DE COMBATE E CONTROLE AO DESMATAMENTO E QUEIMADAS

Com a elaboração do Boletim de Monitoramento de Queimadas no Estado do Maranhão, presume-se obter dados primordiais para a elaboração de estratégias voltadas para a prevenção e controle de queimadas e incêndios florestais no Maranhão, principalmente naqueles municípios que em seu território possuem Unidades de Conservação Estadual, a exemplo o Parque Estadual do Mirador e em especial no entorno de Terras Indígenas.

Focos por Município | 1025 focos, de 2020/08/01 a 2020/08/15



**Figura 05: Gráfico com números de focos de queimadas entre o dia 01 a 15 de agosto de 2020. Fonte: INPE/2020.**

São Luís/MA, 17 de agosto de 2020.