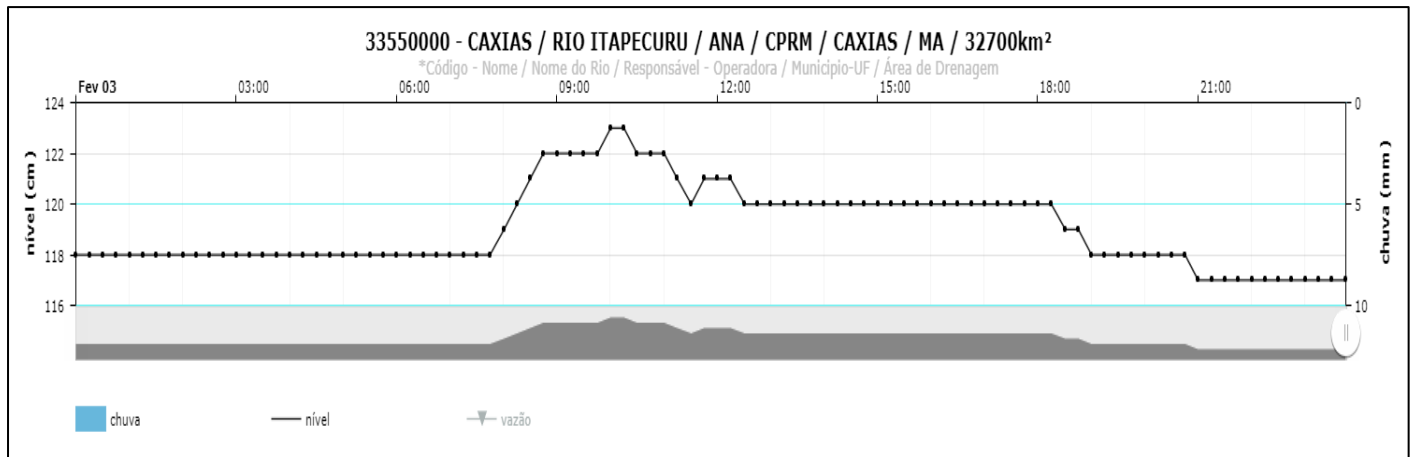



BOLETIM DE MONITORAMENTO HIDROLÓGICO DE NÍVEL E CHUVA DIÁRIO

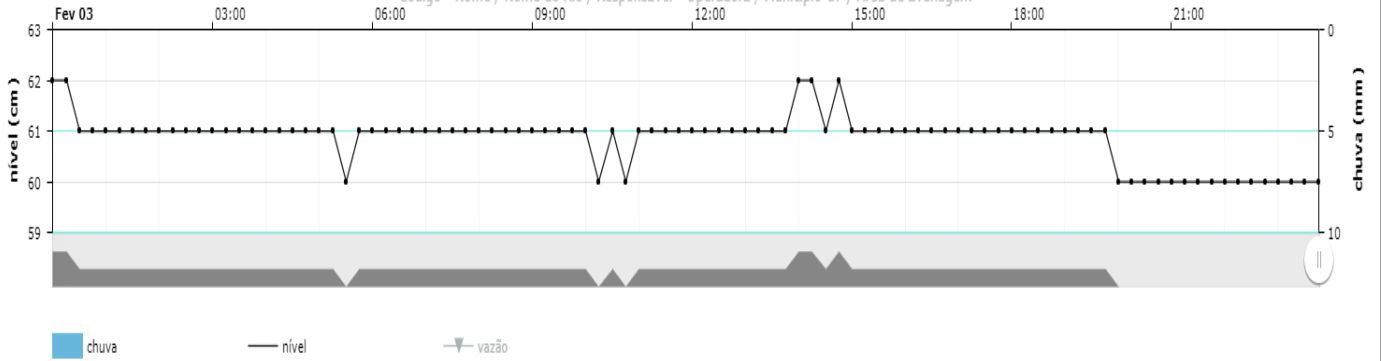
03/02/2021

	Data	Sub-Bacia	Código da estação	Município	Rio	Estação	Nível	Chuva	Condição
ATLÂNTICO, TRECHO NORTE/NORDESTE	03/02/21	Sub-bacia do Munim	33770000	Vargem Grande	Rio Iguará	IGUARÁ	0	0,2	Manutenção
			33730000	Vargem Grande	Rio Munim	MUNIM	0	0,2	Manutenção
			33760000	São Benedito do Rio Preto	Rio Preto	SÃO BENEDITO	0	0	Manutenção
		Sub-bacia do Itapecuru	33550000	Caxias	Rio Itapecuru	CAXIAS	123	0	Nível normal
			33590000	Codó	Rio Itapecuru	CODÓ	62	0	Emergência seca
			33661000	Cantanhede - Pirapemas	Rio Pitoró	PERITORÓ II	216	0,4	Nível normal
		Sub-bacia do Mearim	33290000	Bacabal	Rio Mearim	BACABAL	205	0,2	Nível normal
			33273000	Joselândia	Rio Flores	JOSELÂNDIA	0	0	Manutenção
			33281000	Pedreiras	Rio Mearim	PEDREIRAS II	0	0	Manutenção
			33260000	Santa Vitória	Rio Mearim	SANTA VITÓRIA	0	0	Manutenção
			33380000	Aratoí Grande	Rio Grajaú	ARATÓI GRANDE	278	0	Nível normal
			33321000	Grajaú	Rio Grajaú	GRAJAU II	234	0	Nível normal



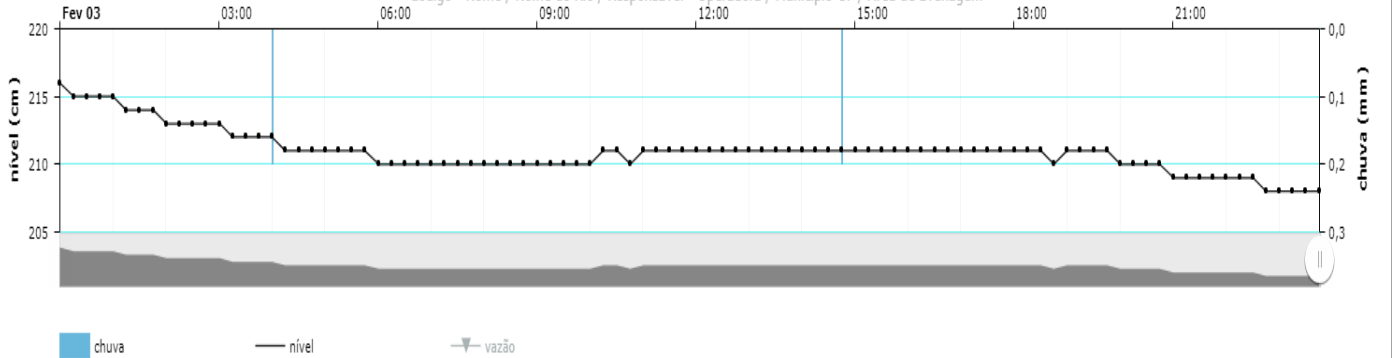
33590000 - CODÓ / RIO ITAPECURU / ANA / CPRM / CODÓ / MA / 37200km²

*Código - Nome / Nome do Rio / Responsável - Operadora / Município-UF / Área de Drenagem



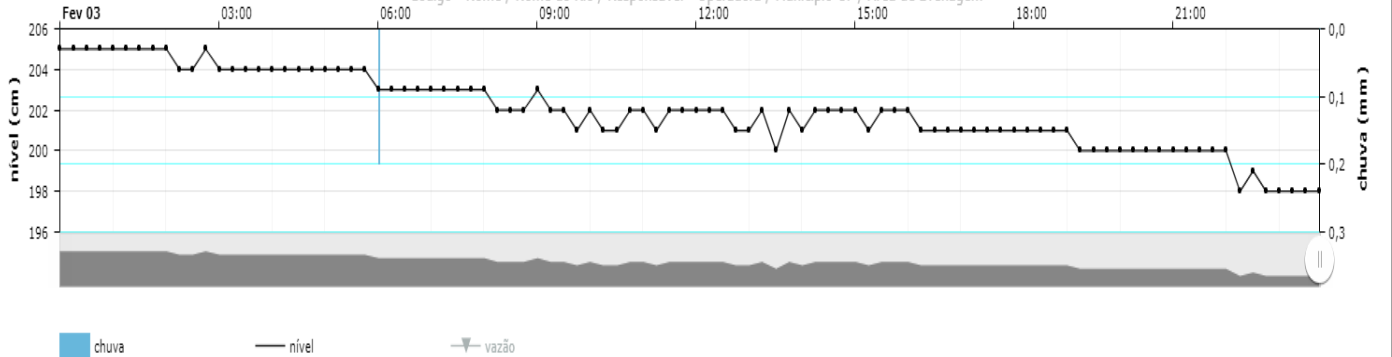
33661000 - PIRITORÓ II / RIO PIRITORÓ / ANA / CPRM / PIRAPEMAS / MA / 3060km²

*Código - Nome / Nome do Rio / Responsável - Operadora / Município-UF / Área de Drenagem



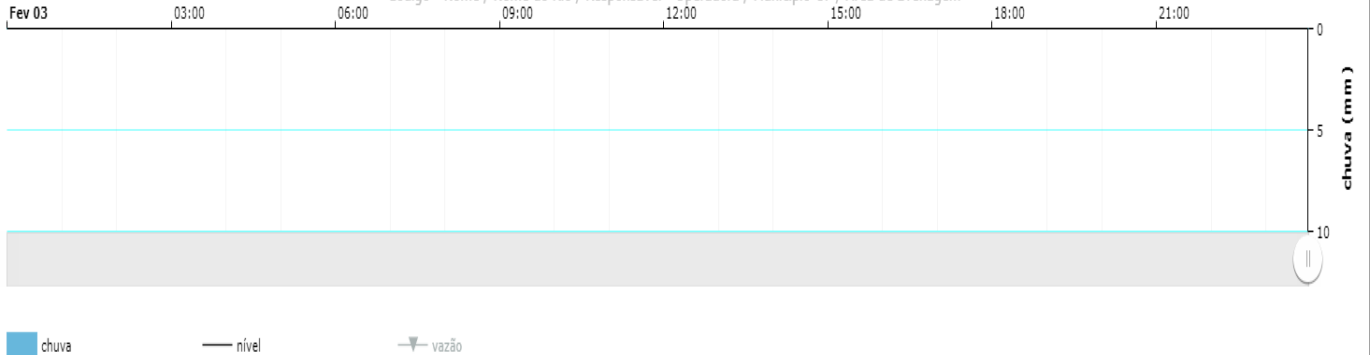
33290000 - BACABAL / RIO MEARIM / ANA / CPRM / BACABAL / MA / 25500km²

*Código - Nome / Nome do Rio / Responsável - Operadora / Município-UF / Área de Drenagem



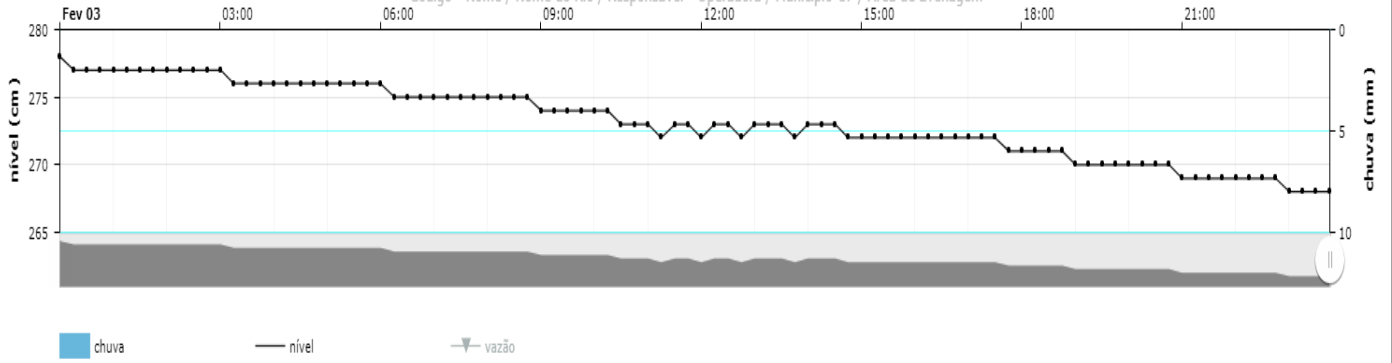
33260000 - SANTA VITÓRIA / RIO MEARIM / ANA / CPRM / BARRA DO CORDA / MA / 15400km²

*Código - Nome / Nome do Rio / Responsável - Operadora / Município-UF / Área de Drenagem



33380000 - ARATOÍ GRANDE / RIO GRAJAÚ / ANA / CPRM / BELA VISTA DO MARANHÃO / MA / 20300km²

*Código - Nome / Nome do Rio / Responsável - Operadora / Município-UF / Área de Drenagem



33321000 - GRAJAU II / RIO GRAJAÚ / ANA / CPRM / GRAJAU / MA / 4510km²

*Código - Nome / Nome do Rio / Responsável - Operadora / Município-UF / Área de Drenagem

