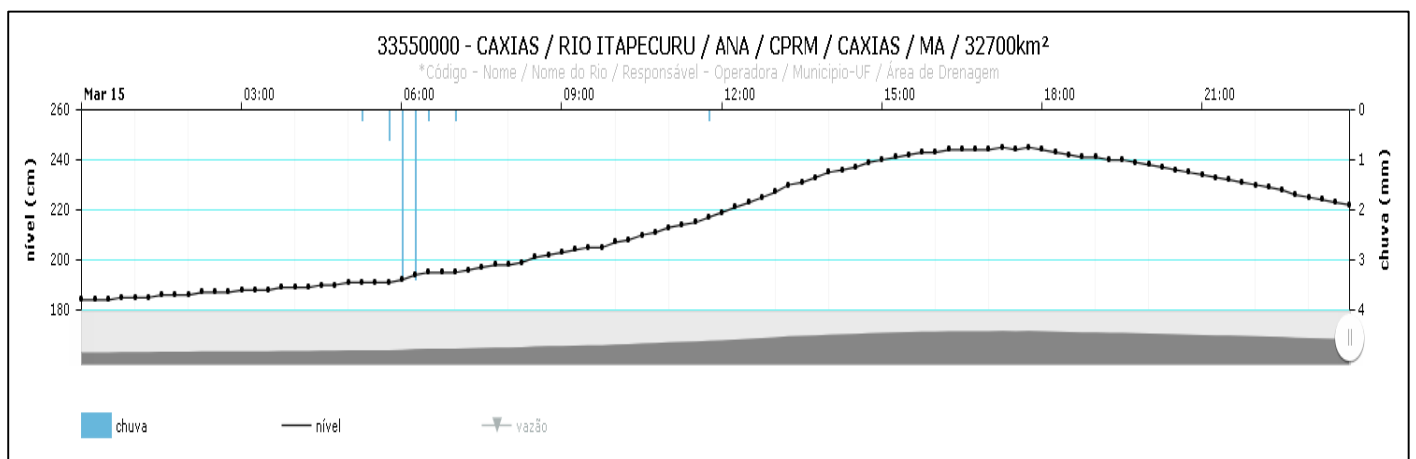
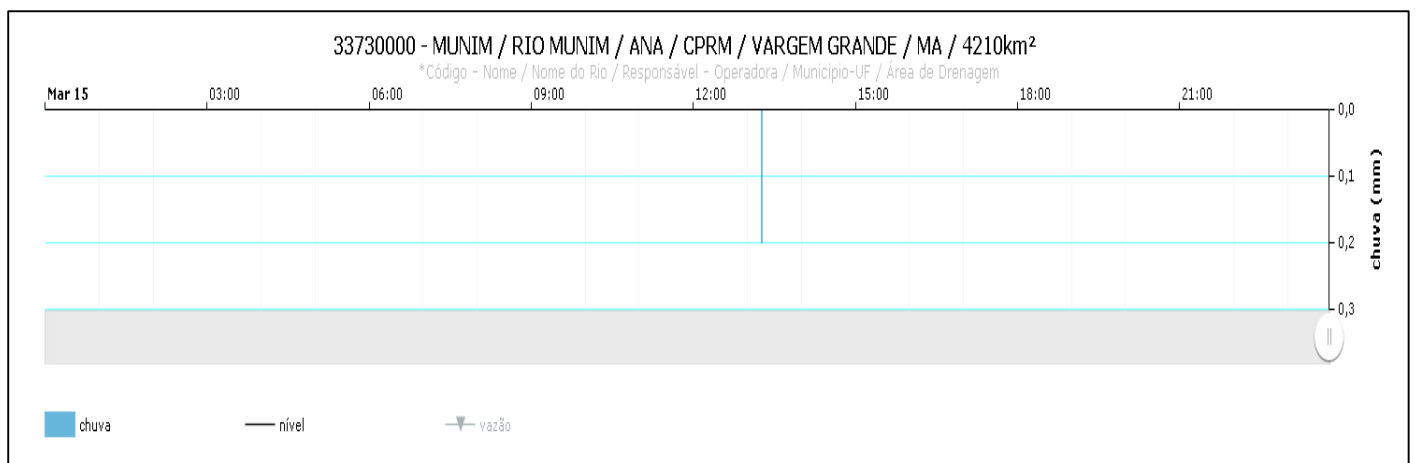
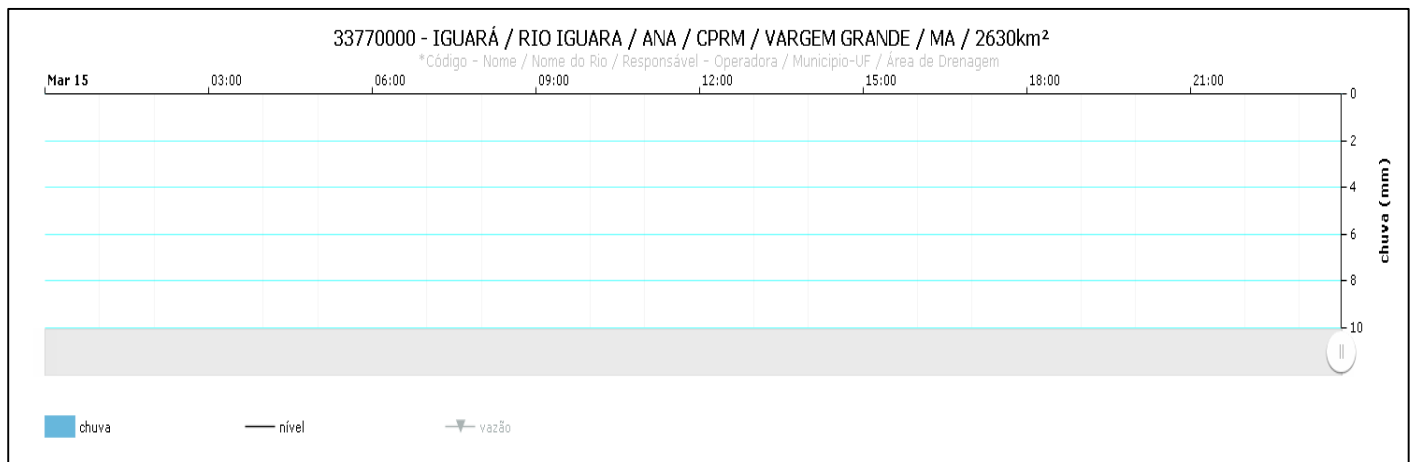
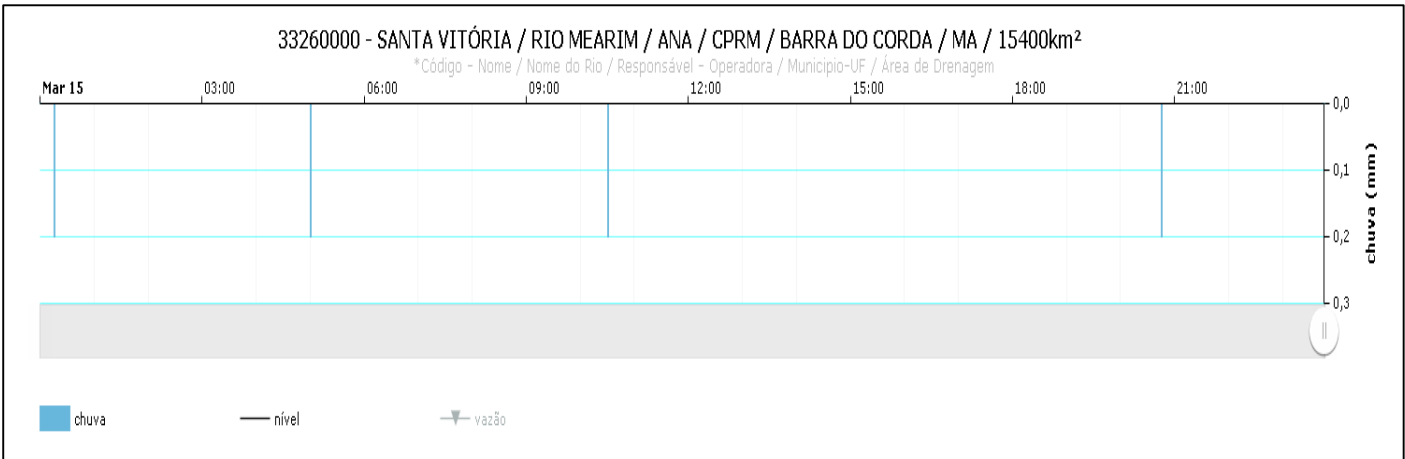
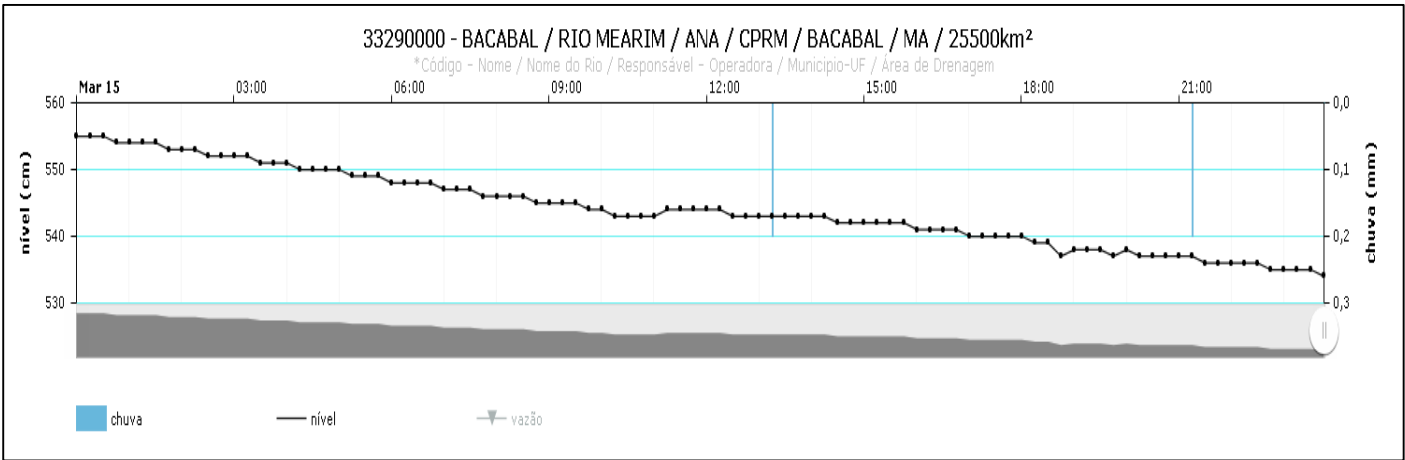
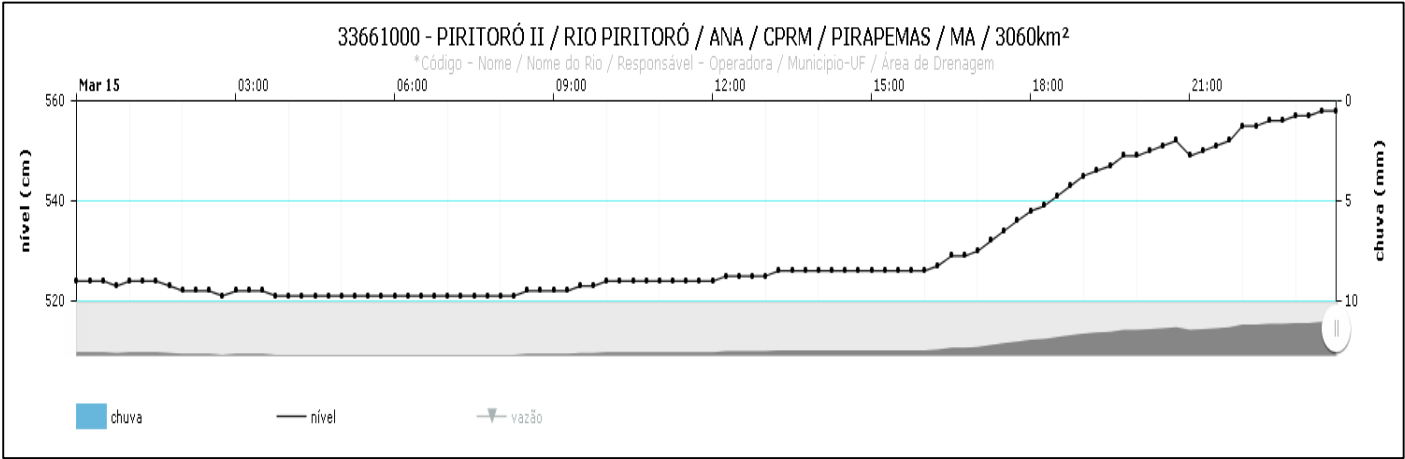
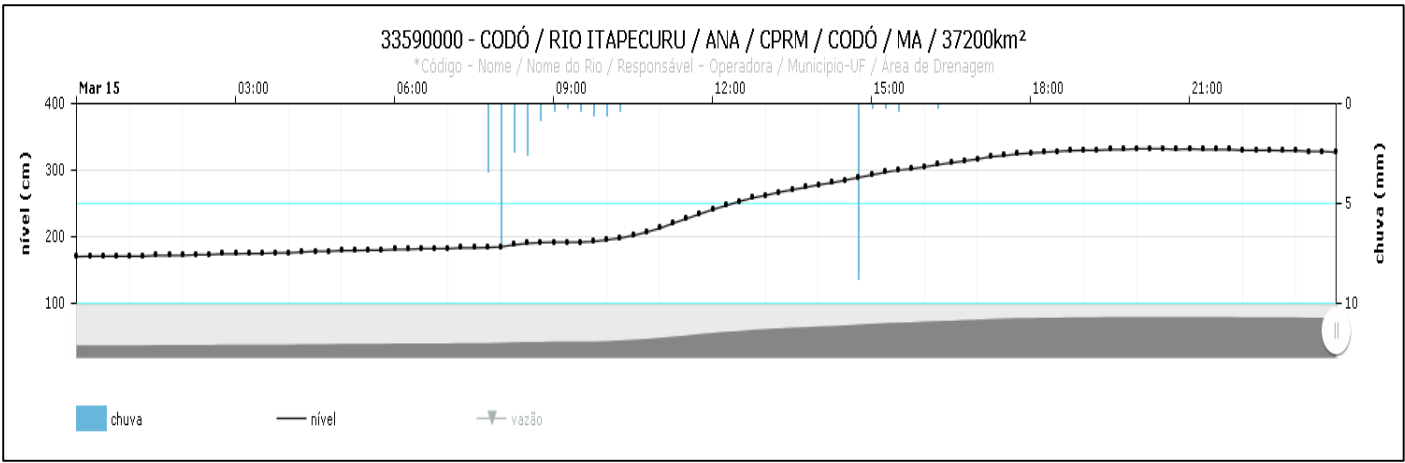


BOLETIM DE MONITORAMENTO HIDROLÓGICO DE NÍVEL E CHUVA DIÁRIO

15/03/2021

| | Data | Sub-Bacia | Código da estação | Município | Rio | Estação | Nível | Chuva | Condição |
|----------------------------------|----------|------------------------|-------------------|---------------------------|---------------|---------------|-------|-------|---------------|
| ATLÂNTICO, TRECHO NORTE/NORDESTE | 15/03/21 | Sub-bacia do Munim | 33770000 | Vargem Grande | Rio Iguará | IGUARÁ | 0 | | Manutenção |
| | | | 33730000 | Vargem Grande | Rio Munim | MUNIM | 0 | 0,2 | Manutenção |
| | | | 33760000 | São Benedito do Rio Preto | Rio Preto | SÃO BENEDITO | 0 | 0 | Manutenção |
| | | Sub-bacia do Itapecuru | 33550000 | Caxias | Rio Itapecuru | CAXIAS | 245 | 8,2 | Nível normal |
| | | | 33590000 | Codó | Rio Itapecuru | CODÓ | 332 | 28,6 | Nível normal |
| | | | 33661000 | Cantanhede - Pirapemas | Rio Pitoró | PERITORÓ II | 558 | 0 | Nível normal |
| | | Sub-bacia do Mearim | 33290000 | Bacabal | Rio Mearim | BACABAL | 555 | 0,4 | Nível normal |
| | | | 33273000 | Joselândia | Rio Flores | JOSELÂNDIA | 0 | 0 | Manutenção |
| | | | 33281000 | Pedreiras | Rio Mearim | PEDREIRAS II | 0 | 0 | Manutenção |
| | | | 33260000 | Santa Vitória | Rio Mearim | SANTA VITÓRIA | 0 | 0,8 | Manutenção |
| | | | 33380000 | Aratoí Grande | Rio Grajaú | ARATOÍ GRANDE | 609 | 0 | Atenção cheia |
| | | | 33321000 | Grajaú | Rio Grajaú | GRAJAU II | 0 | 0 | Manutenção |





33380000 - ARATOÍ GRANDE / RIO GRAJAÚ / ANA / CPRM / BELA VISTA DO MARANHÃO / MA / 20300km²

*Código - Nome / Nome do Rio / Responsável - Operadora / Município-UF / Área de Drenagem

