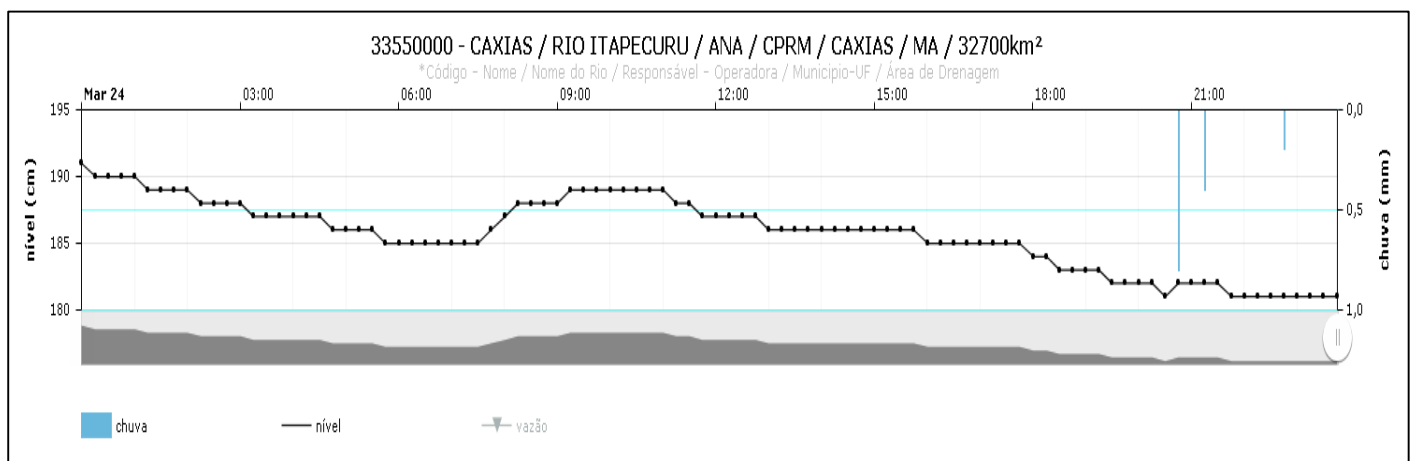
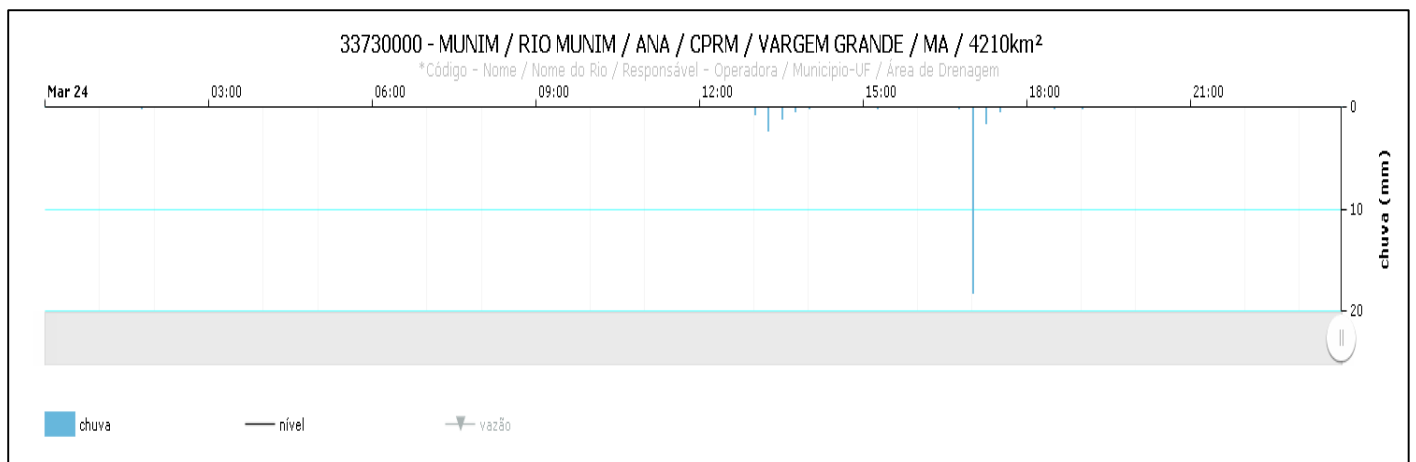
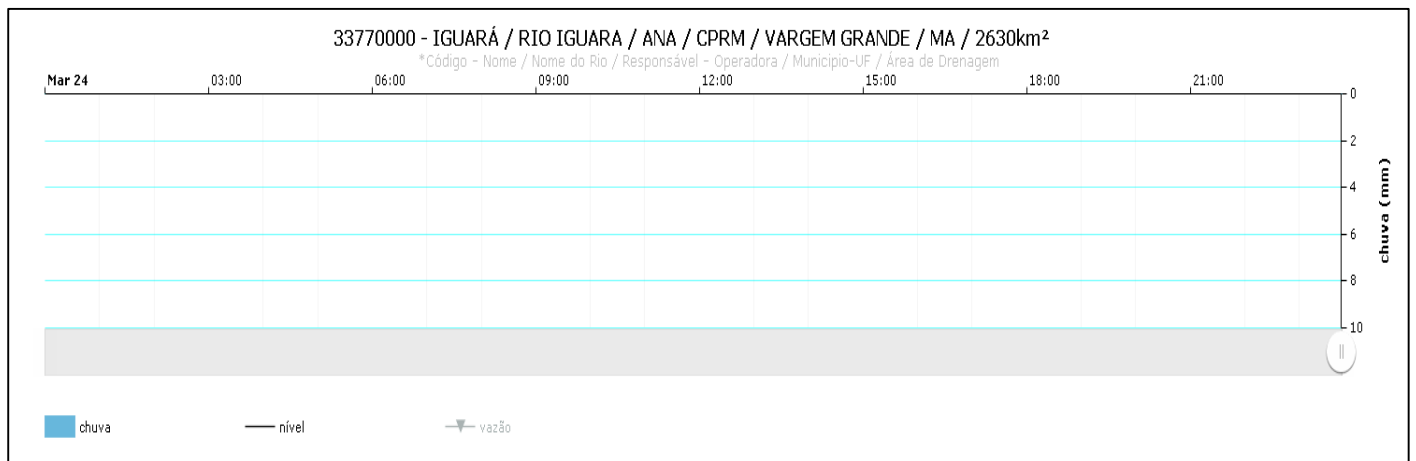


BOLETIM DE MONITORAMENTO HIDROLÓGICO DE NÍVEL E CHUVA DIÁRIO

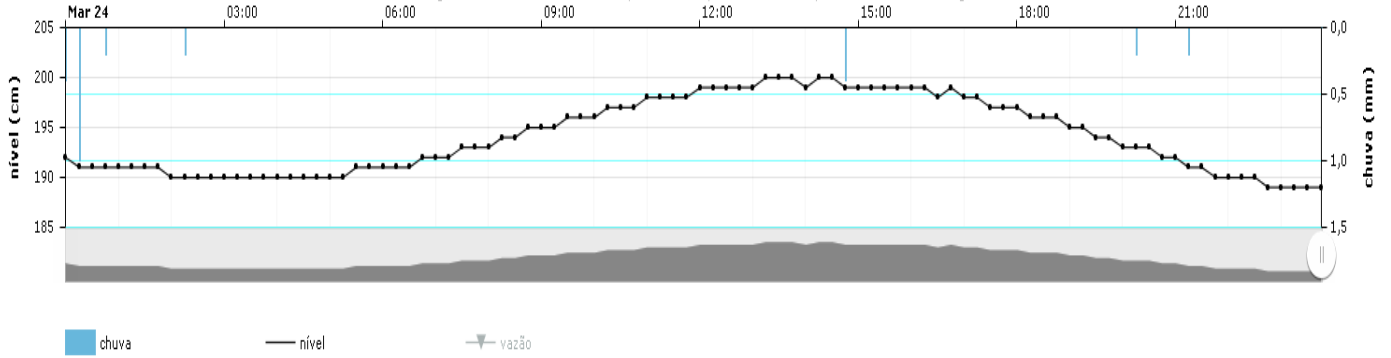
24/03/2021

| | Data | Sub-Bacia | Código da estação | Município | Rio | Estação | Nível | Chuva | Condição |
|----------------------------------|----------|------------------------|-------------------|---------------------------|---------------|---------------|-------|-------|------------------|
| ATLÂNTICO, TRECHO NORTE/NORDESTE | 24/03/21 | Sub-bacia do Munim | 33770000 | Vargem Grande | Rio Iguará | IGUARÁ | 0 | 0 | Manutenção |
| | | | 33730000 | Vargem Grande | Rio Munim | MUNIM | 0 | 26,2 | Manutenção |
| | | | 33760000 | São Benedito do Rio Preto | Rio Preto | SÃO BENEDITO | 0 | 0 | Manutenção |
| | | Sub-bacia do Itapecuru | 33550000 | Caxias | Rio Itapecuru | CAXIAS | 191 | 1,4 | Nível normal |
| | | | 33590000 | Codó | Rio Itapecuru | CODÓ | 200 | 2,6 | Nível normal |
| | | | 33661000 | Cantanhede - Pirapemas | Rio Pitoró | PERITORÓ II | 509 | 0 | Nível normal |
| | | Sub-bacia do Mearim | 33290000 | Bacabal | Rio Mearim | BACABAL | 524 | 0,2 | Nível normal |
| | | | 33273000 | Joselândia | Rio Flores | JOSELÂNDIA | 0 | 0 | Manutenção |
| | | | 33281000 | Pedreiras | Rio Mearim | PEDREIRAS II | 0 | 0 | Manutenção |
| | | | 33260000 | Santa Vitória | Rio Mearim | SANTA VITÓRIA | 0 | 0 | Manutenção |
| | | | 33380000 | Aratoí Grande | Rio Grajaú | ARATOÍ GRANDE | 744 | 0,2 | Emergência cheia |
| | | | 33321000 | Grajaú | Rio Grajaú | GRAJAU II | 0 | 0 | Manutenção |



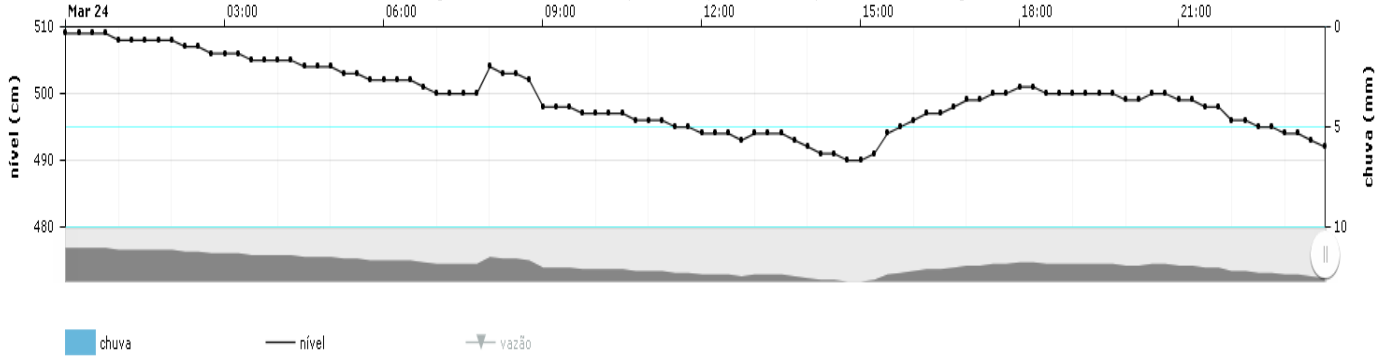
33590000 - CODÓ / RIO ITAPECURU / ANA / CPRM / CODÓ / MA / 37200km²

*Código - Nome / Nome do Rio / Responsável - Operadora / Município-UF / Área de Drenagem



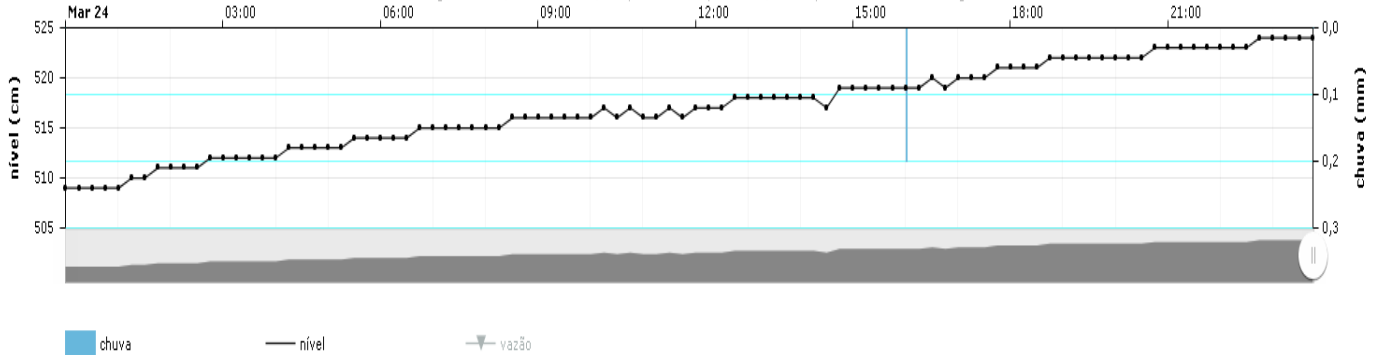
33661000 - PIRITORÓ II / RIO PIRITORÓ / ANA / CPRM / PIRAPEMAS / MA / 3060km²

*Código - Nome / Nome do Rio / Responsável - Operadora / Município-UF / Área de Drenagem



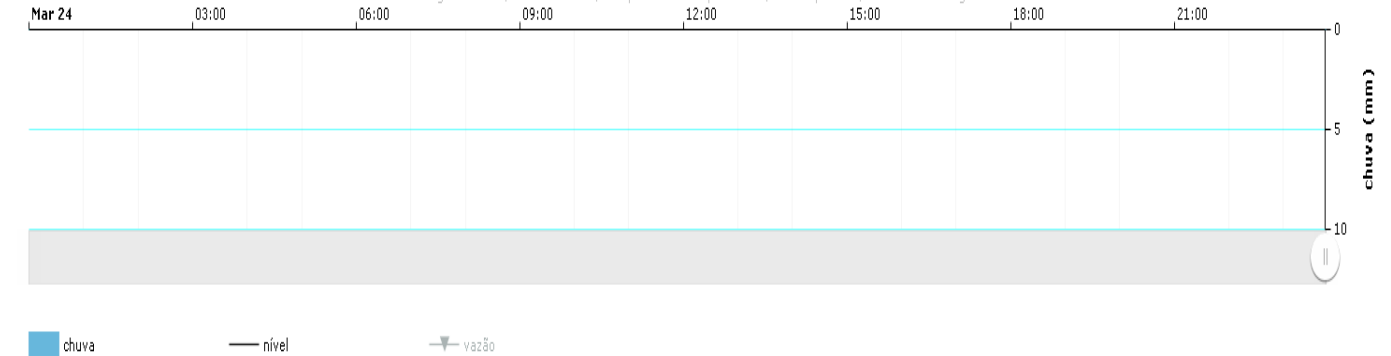
33290000 - BACABAL / RIO MEARIM / ANA / CPRM / BACABAL / MA / 25500km²

*Código - Nome / Nome do Rio / Responsável - Operadora / Município-UF / Área de Drenagem



33260000 - SANTA VITÓRIA / RIO MEARIM / ANA / CPRM / BARRA DO CORDA / MA / 15400km²

*Código - Nome / Nome do Rio / Responsável - Operadora / Município-UF / Área de Drenagem



33380000 - ARATOÍ GRANDE / RIO GRAJAÚ / ANA / CPRM / BELA VISTA DO MARANHÃO / MA / 20300km²

*Código - Nome / Nome do Rio / Responsável - Operadora / Município-UF / Área de Drenagem

