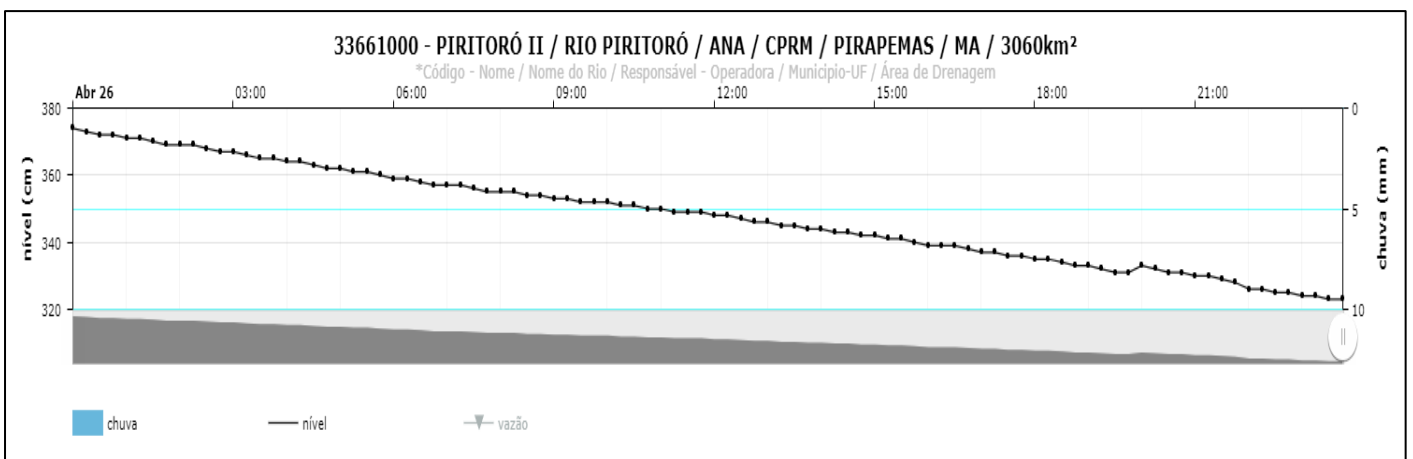

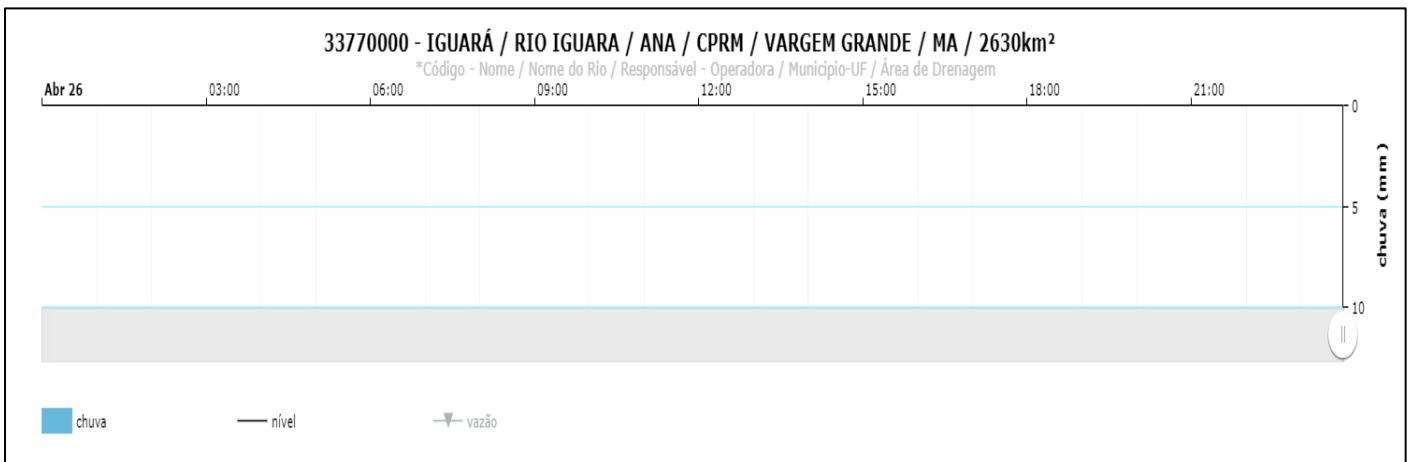


BOLETIM DE MONITORAMENTO HIDROLÓGICO DE NÍVEL E CHUVA DIÁRIO

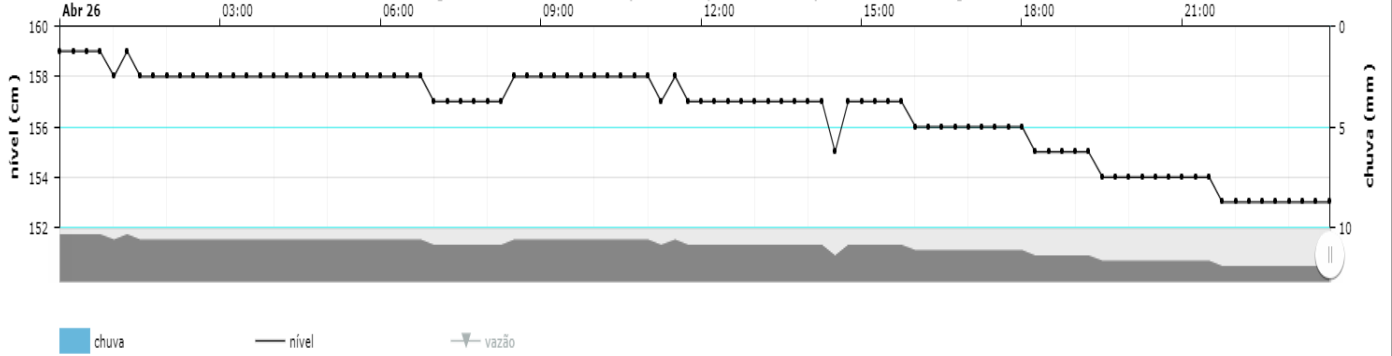
26/04/2021

|                                  | Data          | Sub-Bacia              | Código da estação | Município                 | Rio           | Estação       | Nível | Chuva | Condição     |
|----------------------------------|---------------|------------------------|-------------------|---------------------------|---------------|---------------|-------|-------|--------------|
| ATLÂNTICO, TRECHO NORTE/NORDESTE | 26/04/21      | Sub-bacia do Munim     | 33770000          | Vargem Grande             | Rio Iguará    | IGUARÁ        | 0     | 0     | Manutenção   |
|                                  |               |                        | 33730000          | Vargem Grande             | Rio Munim     | MUNIM         | 0     | 0     | Manutenção   |
|                                  |               |                        | 33760000          | São Benedito do Rio Preto | Rio Preto     | SÃO BENEDITO  | 0     | 0     | Manutenção   |
|                                  |               | Sub-bacia do Itapecuru | 33550000          | Caxias                    | Rio Itapecuru | CAXIAS        | 166   | 0     | Nível normal |
|                                  |               |                        | 33590000          | Codó                      | Rio Itapecuru | CODÓ          | 159   | 0     | Nível normal |
|                                  |               |                        | 33661000          | Cantanhede - Pirapemas    | Rio Piritoró  | PERITORÓ II   | 374   | 0     | Nível normal |
|                                  |               | Sub-bacia do Mearim    | 33290000          | Bacabal                   | Rio Mearim    | BACABAL       | 472   | 0     | Nível normal |
|                                  |               |                        | 33273000          | Joselândia                | Rio Flores    | JOSELÂNDIA    | 0     | 0     | Manutenção   |
|                                  |               |                        | 33281000          | Pedreiras                 | Rio Mearim    | PEDREIRAS II  | 0     | 0     | Manutenção   |
|                                  |               |                        | 33260000          | Santa Vitória             | Rio Mearim    | SANTA VITÓRIA | 0     | 0     | Manutenção   |
| 33380000                         | Aratoí Grande | Rio Grajaú             | ARATOÍ GRANDE     | 626                       | 0             | Atenção cheia |       |       |              |
| 33321000                         | Grajaú        | Rio Grajaú             | GRAJAU II         | 0                         | 0             | Manutenção    |       |       |              |



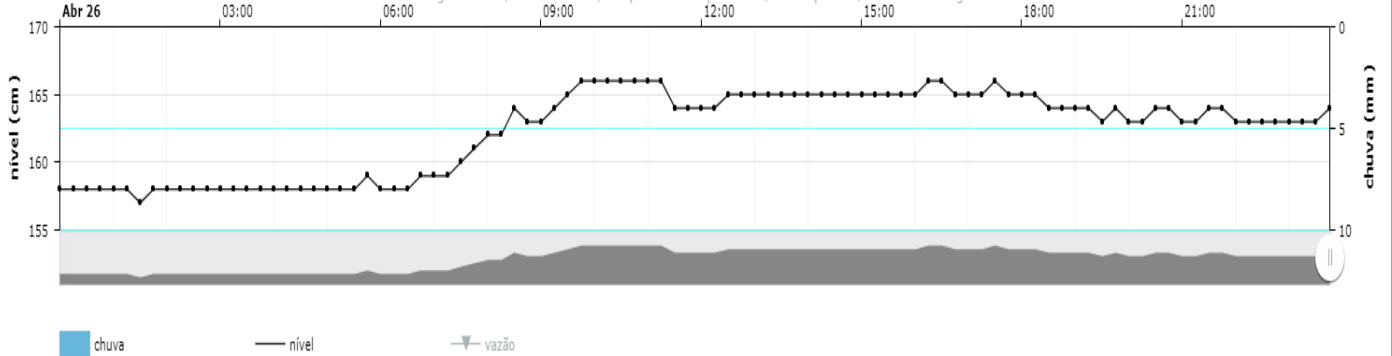
33590000 - CODÓ / RIO ITAPECURU / ANA / CPRM / CODÓ / MA / 37200km<sup>2</sup>

\*Código - Nome / Nome do Rio / Responsável - Operadora / Município-UF / Área de Drenagem



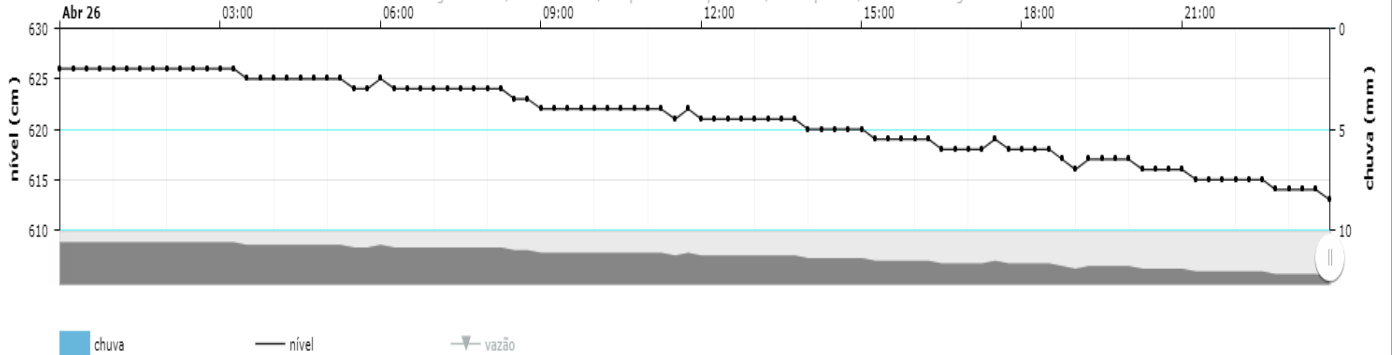
33550000 - CAXIAS / RIO ITAPECURU / ANA / CPRM / CAXIAS / MA / 32700km<sup>2</sup>

\*Código - Nome / Nome do Rio / Responsável - Operadora / Município-UF / Área de Drenagem



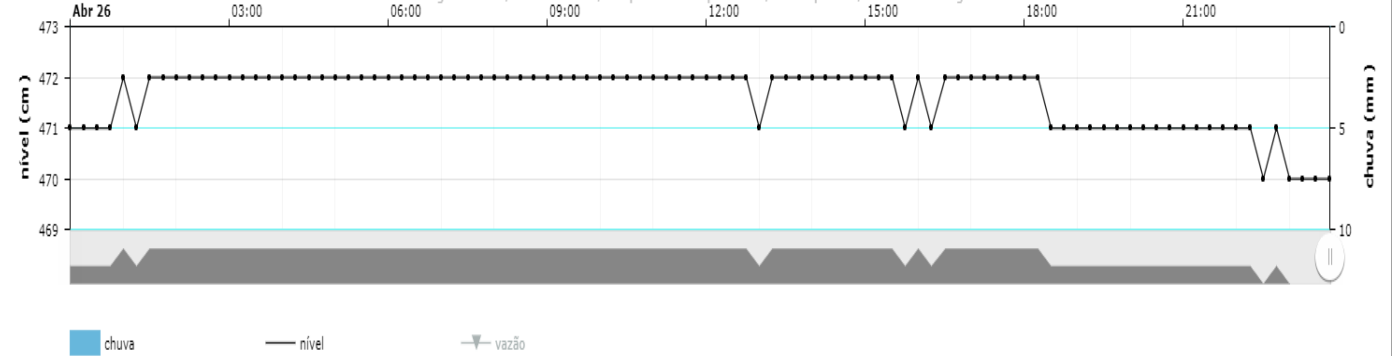
33380000 - ARATOÍ GRANDE / RIO GRAJAU / ANA / CPRM / BELA VISTA DO MARANHÃO / MA / 20300km<sup>2</sup>

\*Código - Nome / Nome do Rio / Responsável - Operadora / Município-UF / Área de Drenagem



33290000 - BACABAL / RIO MEARIM / ANA / CPRM / BACABAL / MA / 25500km<sup>2</sup>

\*Código - Nome / Nome do Rio / Responsável - Operadora / Município-UF / Área de Drenagem



33260000 - SANTA VITÓRIA / RIO MEARIM / ANA / CPRM / BARRA DO CORDA / MA / 15400km<sup>2</sup>

\*Código - Nome / Nome do Rio / Responsável - Operadora / Município-UF / Área de Drenagem

