

BOLETIM HIDROMETEOROLÓGICO DIÁRIO

Nº 195/2021

DATA: 14/07/2021

GOVERNO DO
MARANHÃO
GOVERNO DE TODOS NÓS



SEMA

São Luís – MA
2021



AGÊNCIA NACIONAL DE ÁGUAS
E SANEAMENTO BÁSICO



ATENÇÃO:



Seca: A condição hidrológica indica que a vazão de permanência nos rios está abaixo do nível normal da condição de abastecimento indicada pela agência reguladora.

Cheia: Cota a partir da qual o rio encontra-se acima do seu nível normal, está normalmente relacionada a uma permanência;

ALERTA:



Seca: A captação de água está reduzida, exigindo ações contingenciais executadas pelos municípios. Manobras operacionais realizadas pela concessionária de água.

Cheia: Cota a partir da qual a Defesa Civil começa a tomar as devidas providências, tais como avisar e remover a população. Também pode ser conhecida como Cota de Ação;

EMERGÊNCIA:



Seca: Os mananciais utilizados para abastecimento estão afetados significativamente, sendo necessárias ações de rodízio prolongadas, intervenções de infraestrutura hídrica e ajuda humanitária.

Cheia: Cota da estação de monitoramento acima da qual a superfície d'água começa a invadir áreas que podem trazer prejuízos (riscos) sociais e econômicos ou interrupção de serviços essenciais;

Boletim Hidrometeorológico Diário

DATA: 14/07/2021

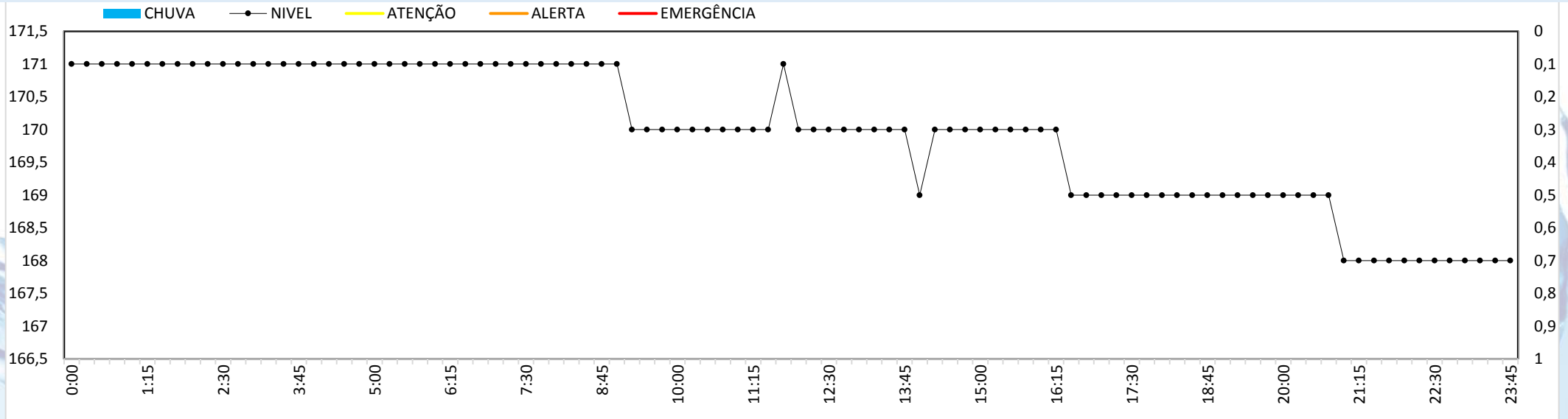
| DATA | SUB-BACIA | CÓDIGO DA ESTAÇÃO | MUNICÍPIO | RIO | ESTAÇÃO | NÍVEL | CHUVA | CONDIÇÃO |
|------------|------------------------|-------------------|---------------------------|---------------|---------------|-------|-------|------------|
| 14/07/2021 | SUB-BACIA DO MUNIM | 33770000 | Vargem Grande | Rio Iguará | IGUARÁ | 171 | 0,0 | NORMAL |
| | | 33730000 | Vargem Grande | Rio Munim | MUNIM | 0 | 0,0 | Manutenção |
| | | 33760000 | São Benedito do Rio Preto | Rio Preto | SÃO BENEDITO | 306 | 0,0 | NORMAL |
| | SUB-BACIA DO ITAPECURU | 33550000 | Caxias | Rio Itapecuru | CAXIAS | 105 | 0,0 | NORMAL |
| | | 33590000 | Codó | Rio Itapecuru | CODÓ | 68 | 0,0 | EMERGÊNCIA |
| | | 33661000 | Cantanhede - Pirapemas | Rio Piritoró | PIRITORÓ II | 0 | 0,0 | Manutenção |
| | SUB-BACIA DO MEARIM | 33290000 | Bacabal | Rio Mearim | BACABAL | 166 | 0,0 | NORMAL |
| | | 33273000 | Joselândia | Rio Flores | JOSELÂNDIA | 0 | 0,0 | Manutenção |
| | | 33281000 | Pedreiras | Rio Mearim | PEDREIRAS II | 0 | 0,0 | Manutenção |
| | | 33260000 | Santa Vitória | Rio Mearim | SANTA VITÓRIA | 0 | 0,0 | Manutenção |
| | | 33380000 | Aratoí Grande | Rio Grajaú | ARATOÍ GRANDE | 146 | 0,2 | NORMAL |
| | | 33321000 | Grajaú | Rio Grajaú | GRAJAU II | 0 | 0,0 | Manutenção |

Boletim Hidrometeorológico Diário

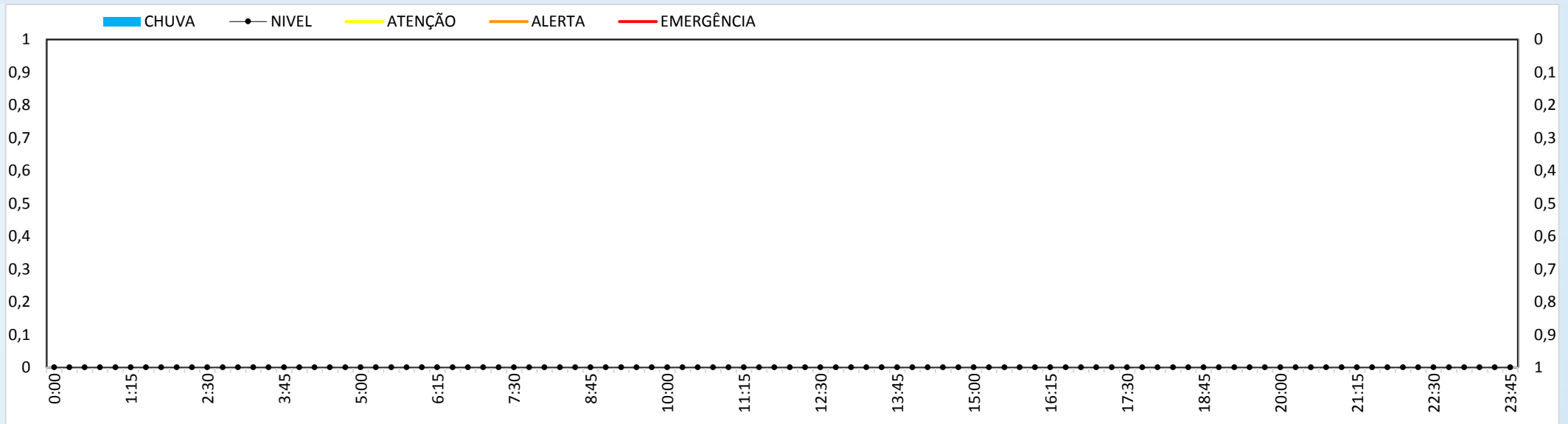


SEMA

33770000/Vargem Grande/Rio Iguará/IGUARÁ



33730000/Vargem Grande/Rio Munim/MUNIM

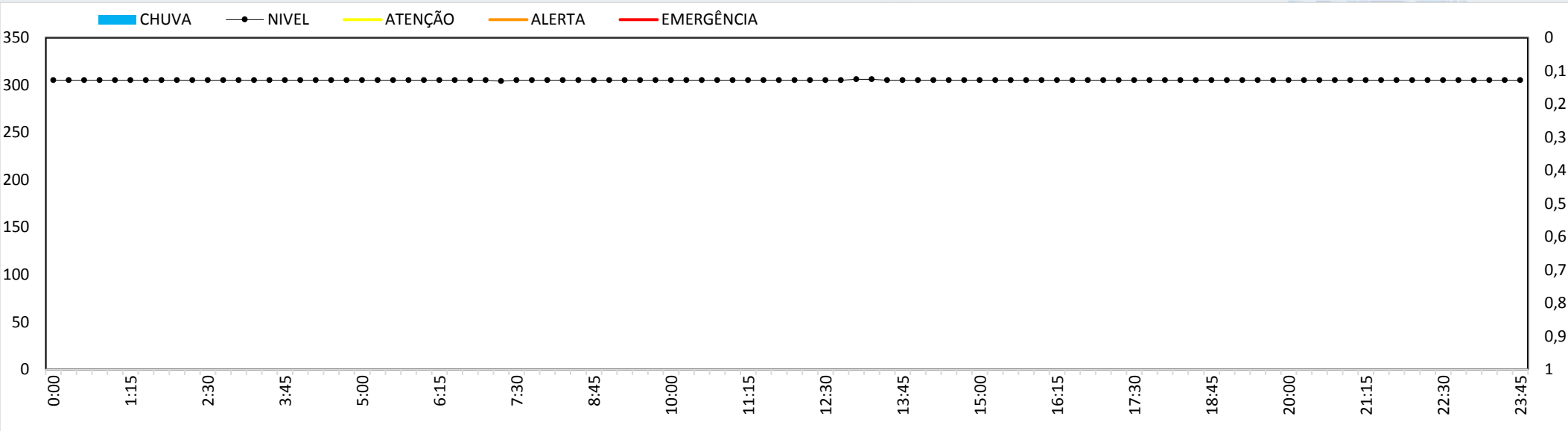


Boletim Hidrometeorológico Diário

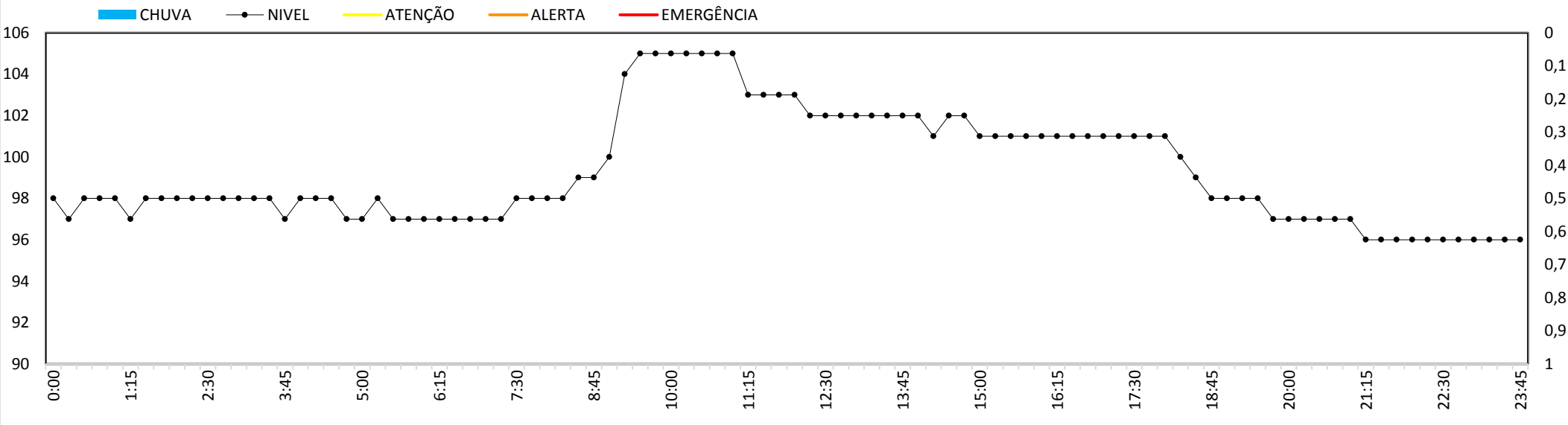


SEMA

33760000/São Benedito do Rio Preto/Rio Preto/SÃO BENEDITO

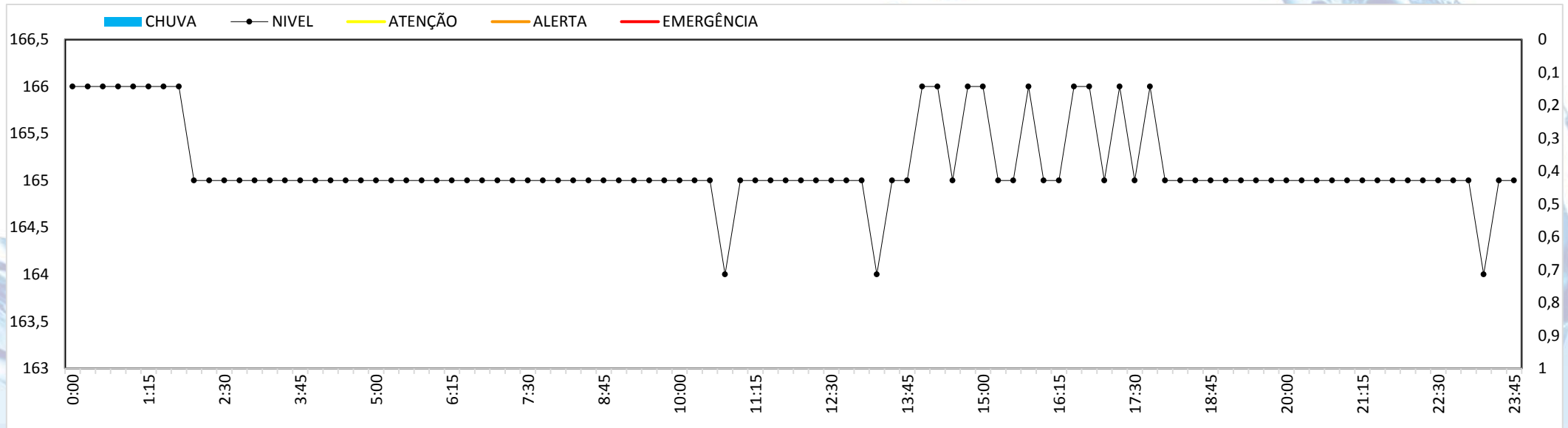


33550000/Caxias/Rio Itapecuru/CAXIAS

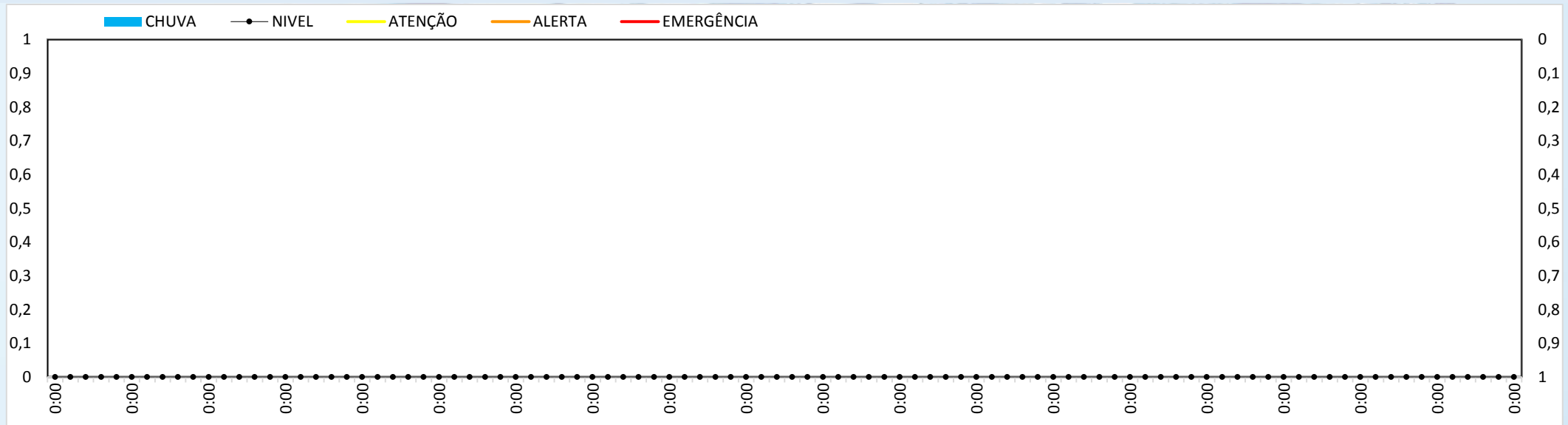


Boletim Hidrometeorológico Diário

33290000/Bacabal/Rio Mearim/BACABAL

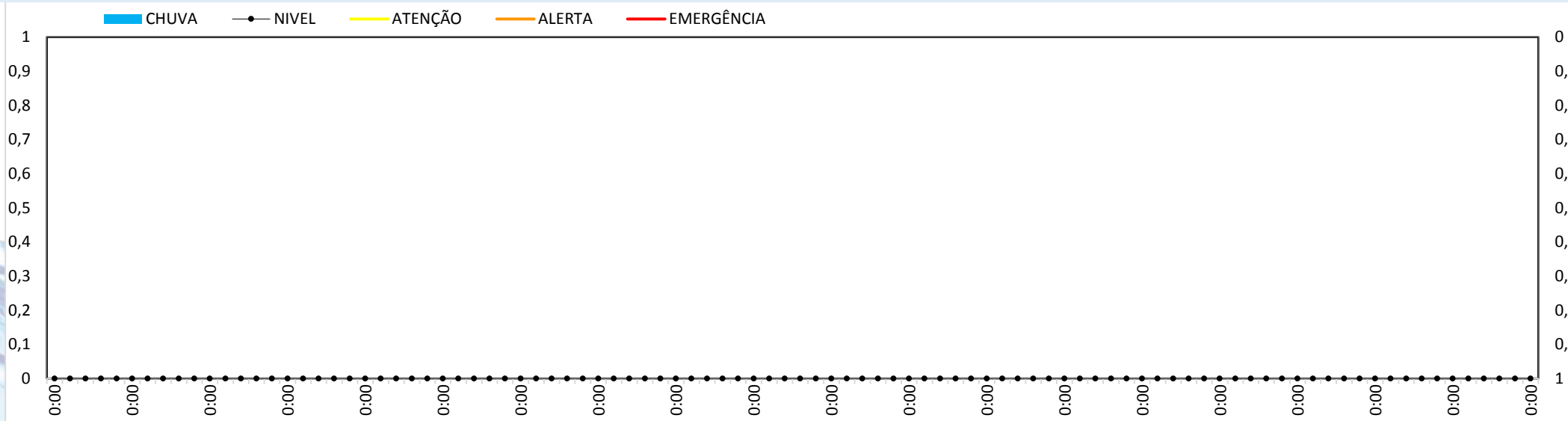


33273000/Joselândia/Rio Flores/JOSELÂNDIA

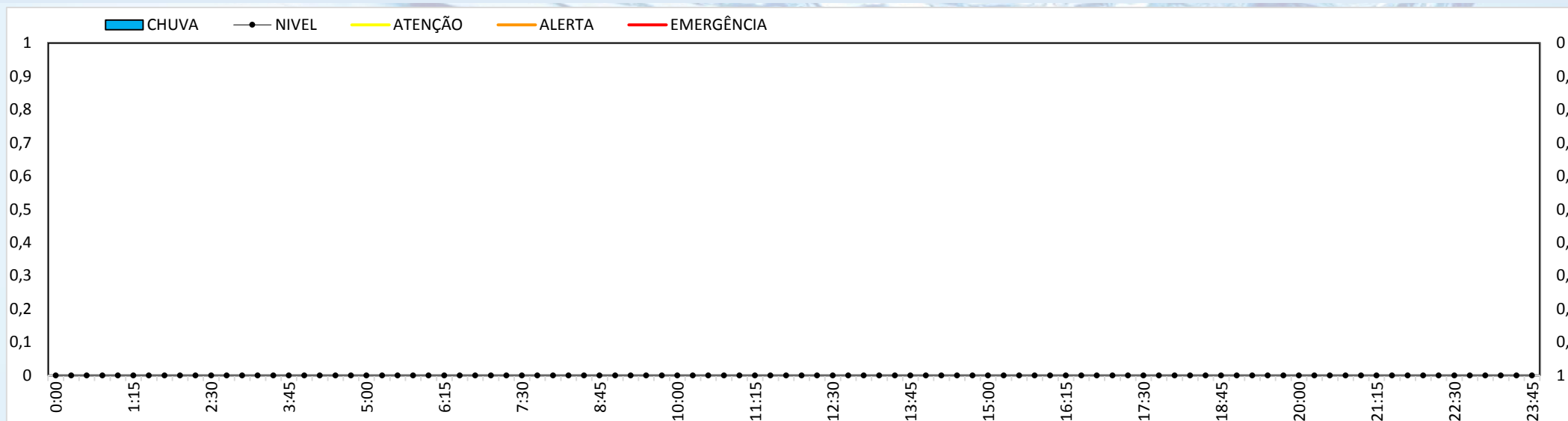


Boletim Hidrometeorológico Diário

33281000/Pedreiras/Rio Mearim/PEDREIRAS II

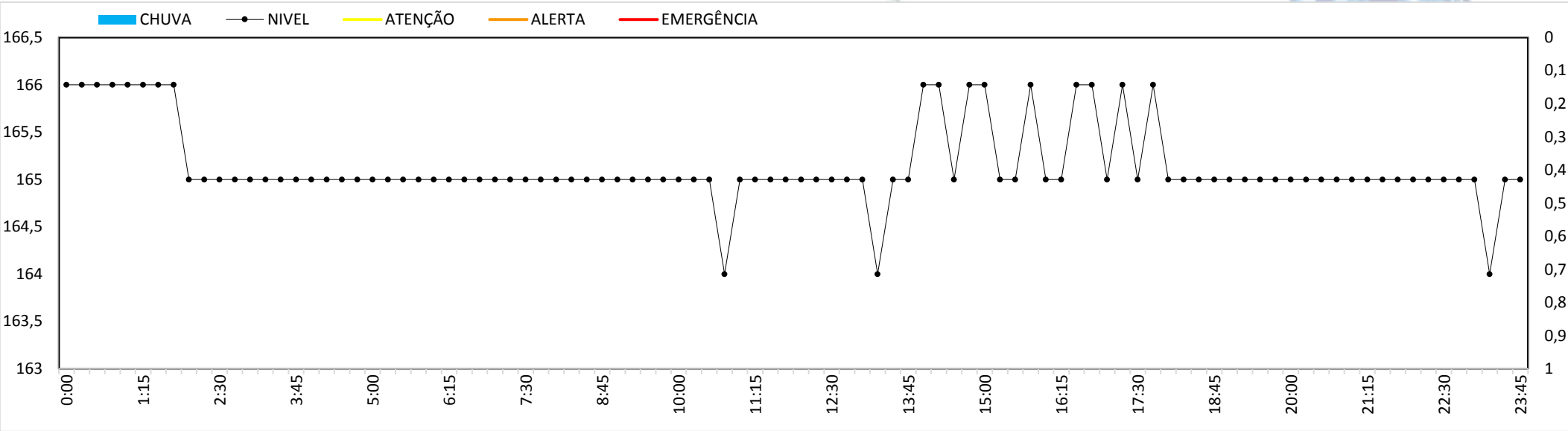


33260000/Santa Vitória/Rio Mearim/SANTA VITÓRIA



Boletim Hidrometeorológico Diário

33380000/Aratoí Grande/Rio Grajaú/ARATÓI GRANDE



33321000/Grajaú/Rio Grajaú/GRAJAU II

