

BOLETIM HIDROMETEOROLÓGICO DIÁRIO

Nº 332/2021

DATA: 28/11/2021

ATENÇÃO:

Seca: A condição hidrológica indica que a vazão de permanência nos rios está abaixo do nível normal da condição de abastecimento indicada pela agência reguladora.

Cheia: Cota a partir da qual o rio encontra-se acima do seu nível normal, está normalmente relacionada a uma permanência;

ALERTA:

Seca: A captação de água está reduzida, exigindo ações contingenciais executadas pelos municípios. Manobras operacionais realizadas pela concessionária de água.

Cheia: Cota a partir da qual a Defesa Civil começa a tomar as devidas providências, tais como avisar e remover a população. Também pode ser conhecida como Cota de Ação;

EMERGÊNCIA:

Seca: Os mananciais utilizados para abastecimento estão afetados significativamente, sendo necessárias ações de rodízio prolongadas, intervenções de infraestrutura hídrica e ajuda humanitária.

Cheia: Cota da estação de monitoramento acima da qual a superfície d'água começa a invadir áreas que podem trazer prejuízos (riscos) sociais e econômicos ou interrupção de serviços essenciais;

Boletim Hidrometeorológico Diário

DATA: 28/11/2021

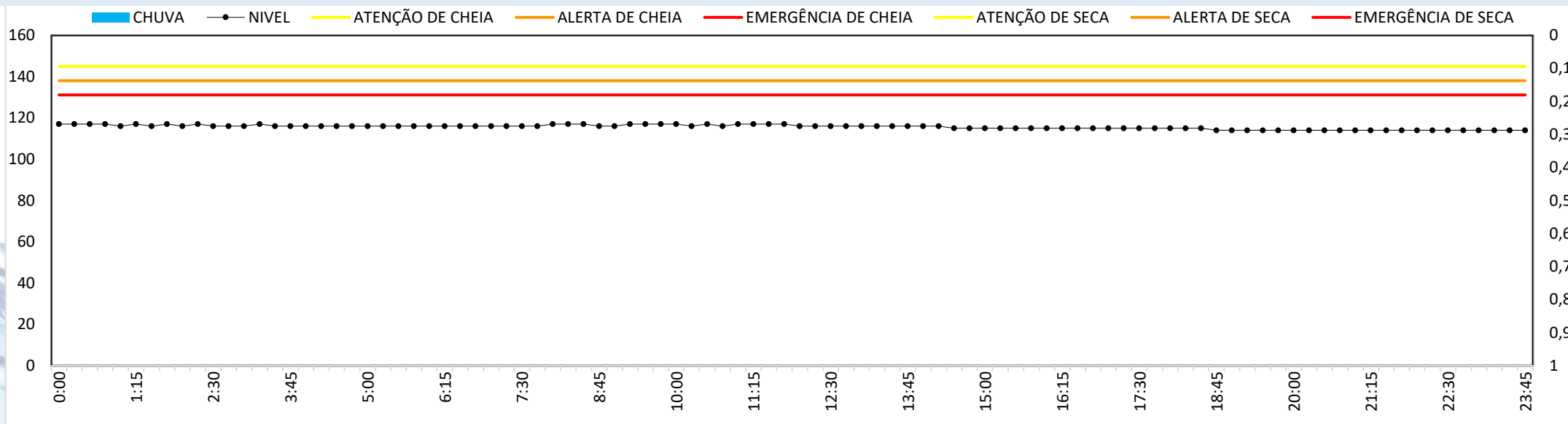
DATA	SUB-BACIA	CÓDIGO DA ESTAÇÃO	MUNICÍPIO	RIO	ESTAÇÃO	NÍVEL	CHUVA	CONDIÇÃO
28/11/2021	SUB-BACIA DO MUNIM	33770000	Vargem Grande	Rio Iguará	IGUARÁ	117 cm		EMERGÊNCIA DE SECA
		33730000	Vargem Grande	Rio Munim	MUNIM	73 cm		ALERTA DE SECA
		33760000	São Benedito do Rio Preto	Rio Preto	SÃO BENEDITO			MANUTENÇÃO
	SUB-BACIA DO ITAPECURU	33550000	Caxias	Rio Itapecuru	CAXIAS	156 cm		NORMAL
		33590000	Codó	Rio Itapecuru	CODÓ	80 cm		EMERGÊNCIA DE SECA
		33661000	Cantanhede - Pirapemas	Rio Piritoró	PIRITORÓ II			MANUTENÇÃO
	SUB-BACIA DO MEARIM	33290000	Bacabal	Rio Mearim	BACABAL			MANUTENÇÃO
		33273000	Joselândia	Rio Flores	JOSELÂNDIA	451 cm		NORMAL
		33281000	Pedreiras	Rio Mearim	PEDREIRAS II	263 cm		NORMAL
		33260000	Santa Vitória	Rio Mearim	SANTA VITÓRIA			MANUTENÇÃO
		33380000	Aratoí Grande	Rio Grajaú	ARATOÍ GRANDE	173 cm		NORMAL
	33321000	Grajaú	Rio Grajaú	GRAJAU II	218 cm		NORMAL	

Boletim Hidrometeorológico Diário

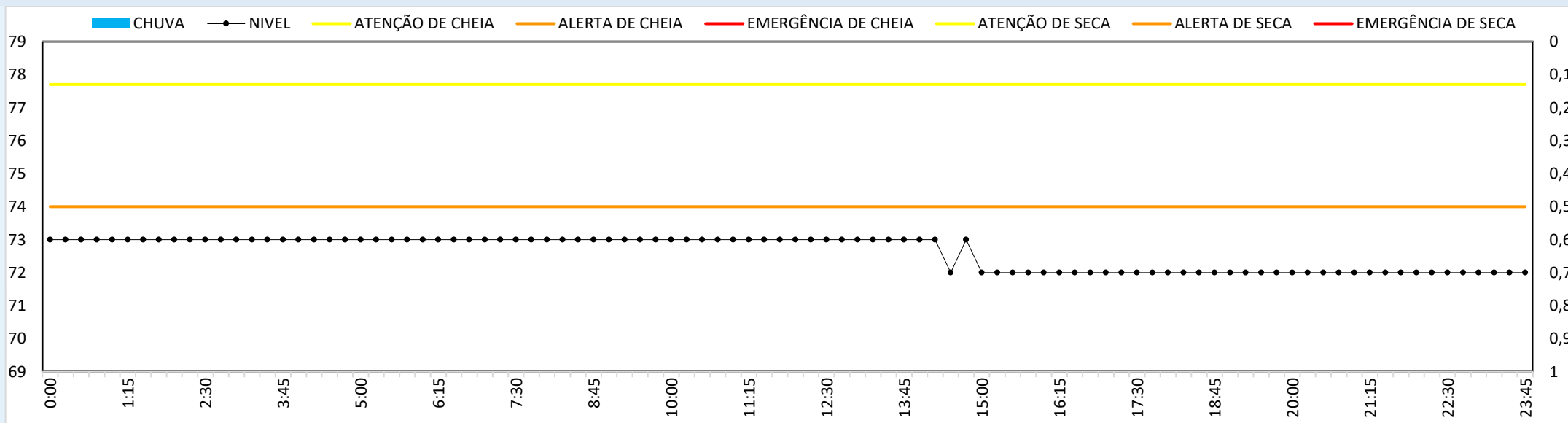


SEMA

#REF!



#REF!

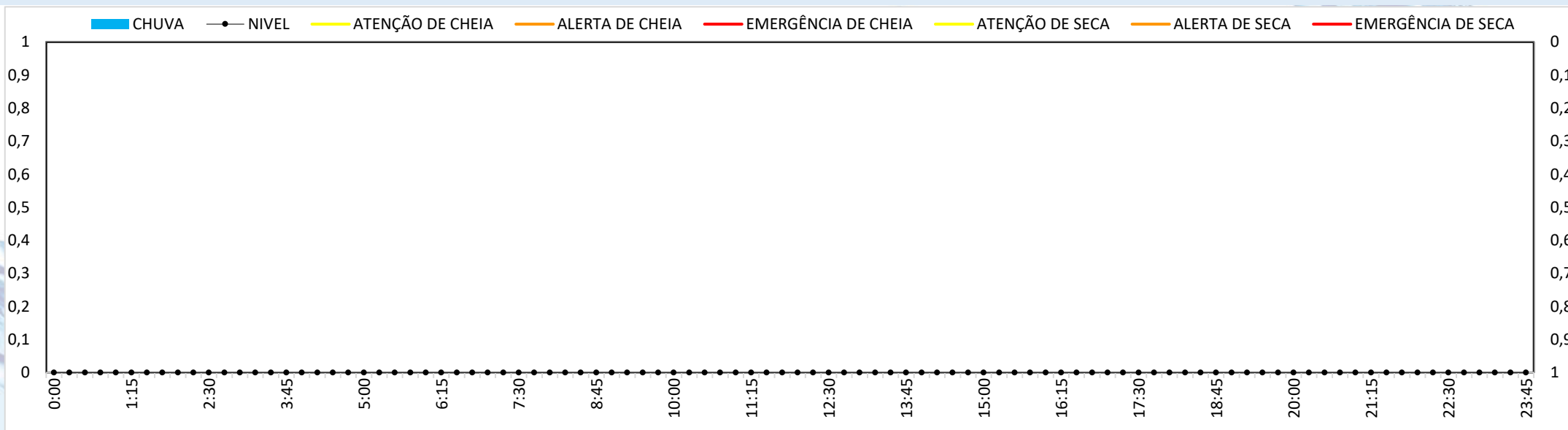


Boletim Hidrometeorológico Diário

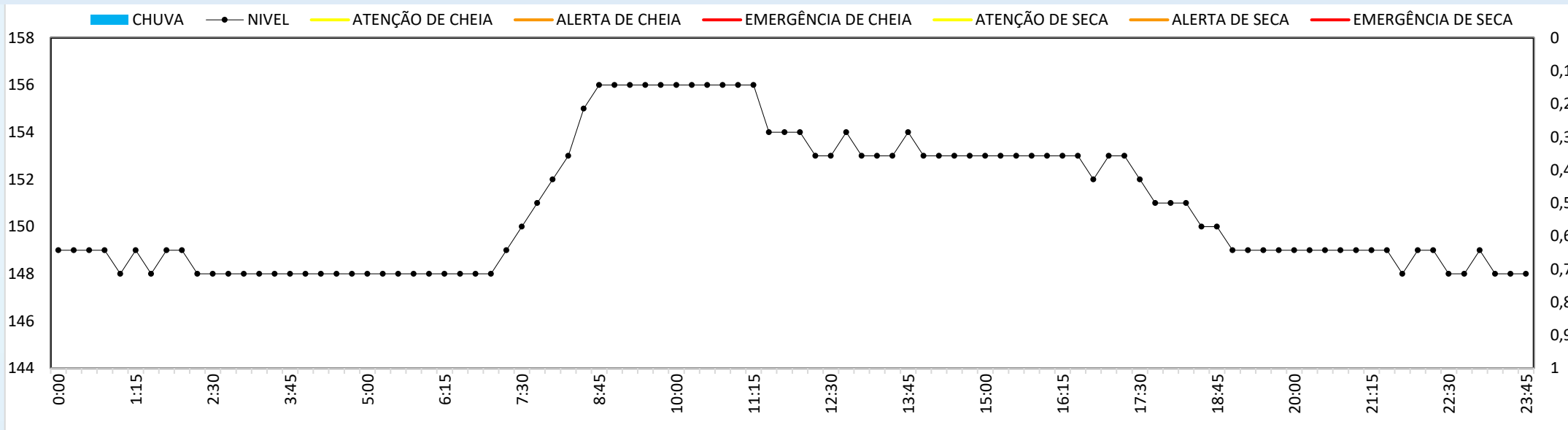


SEMA

#REF!

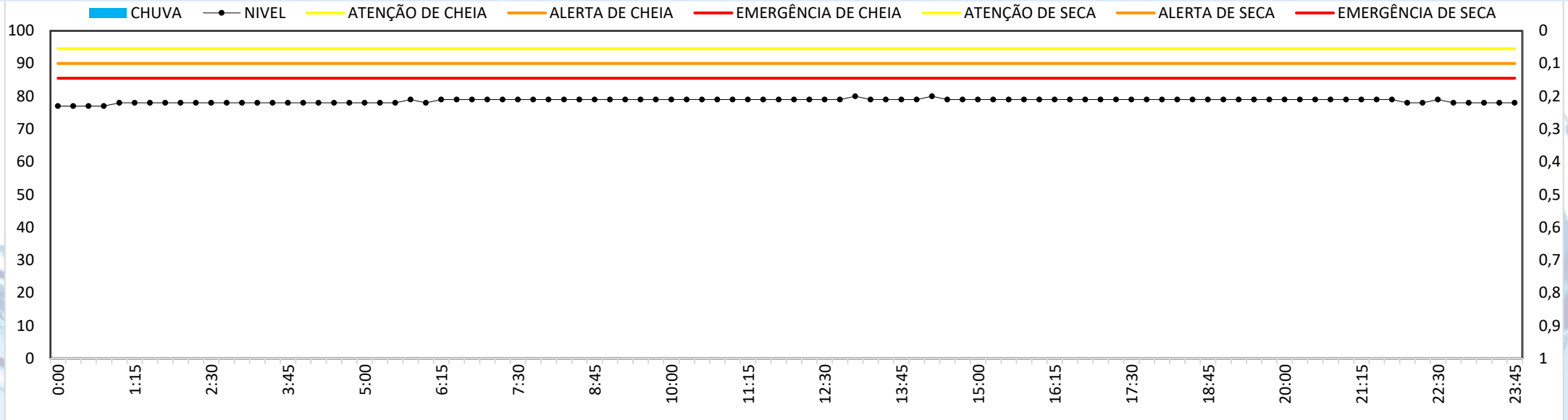


#REF!

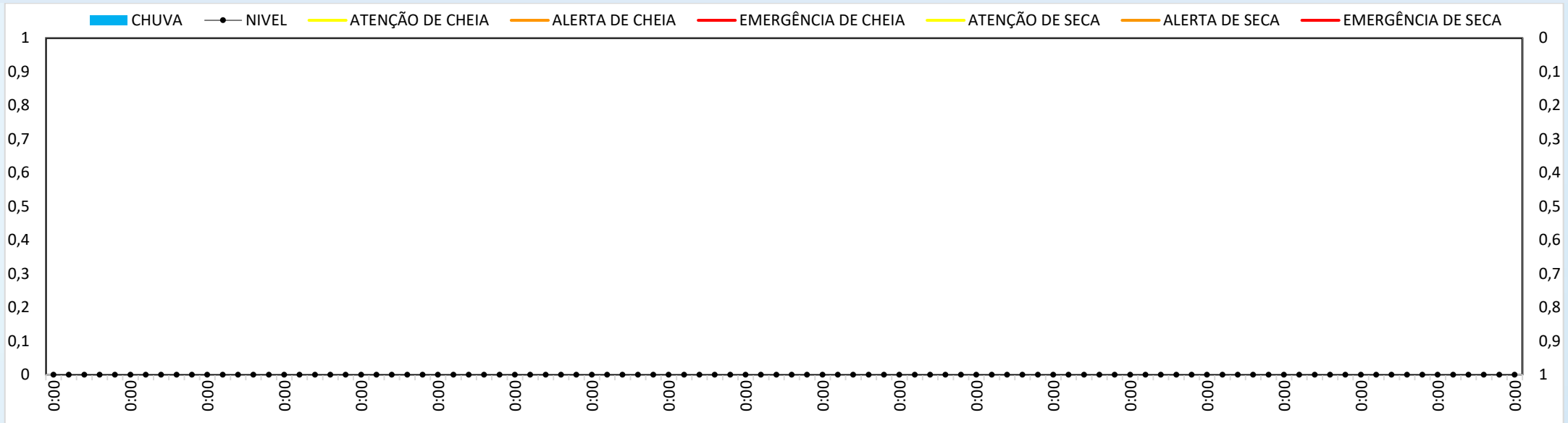


Boletim Hidrometeorológico Diário

#REF!

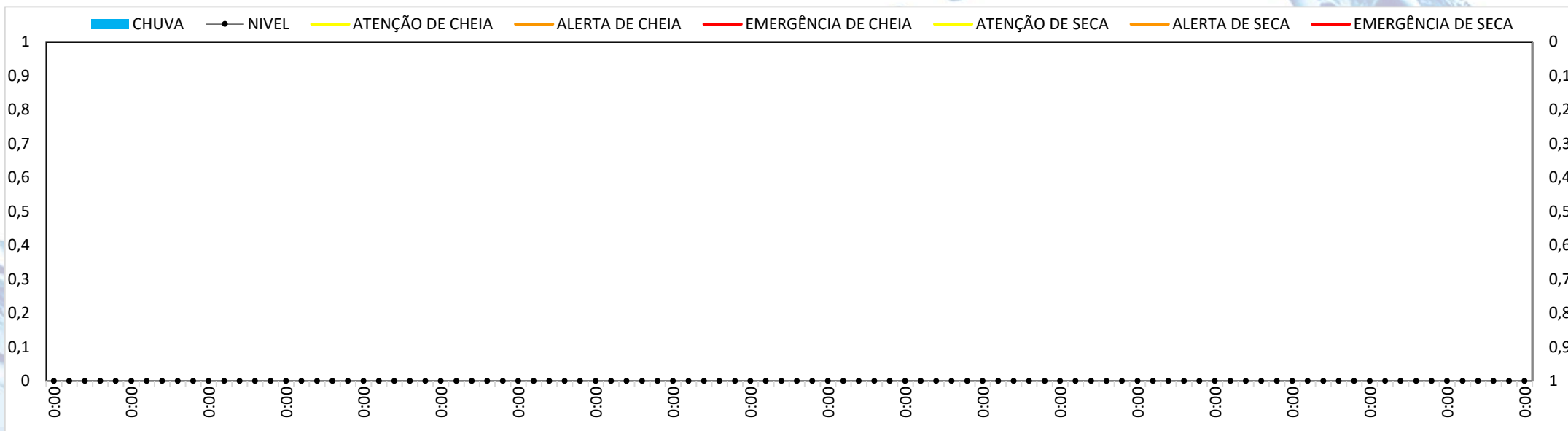


#REF!

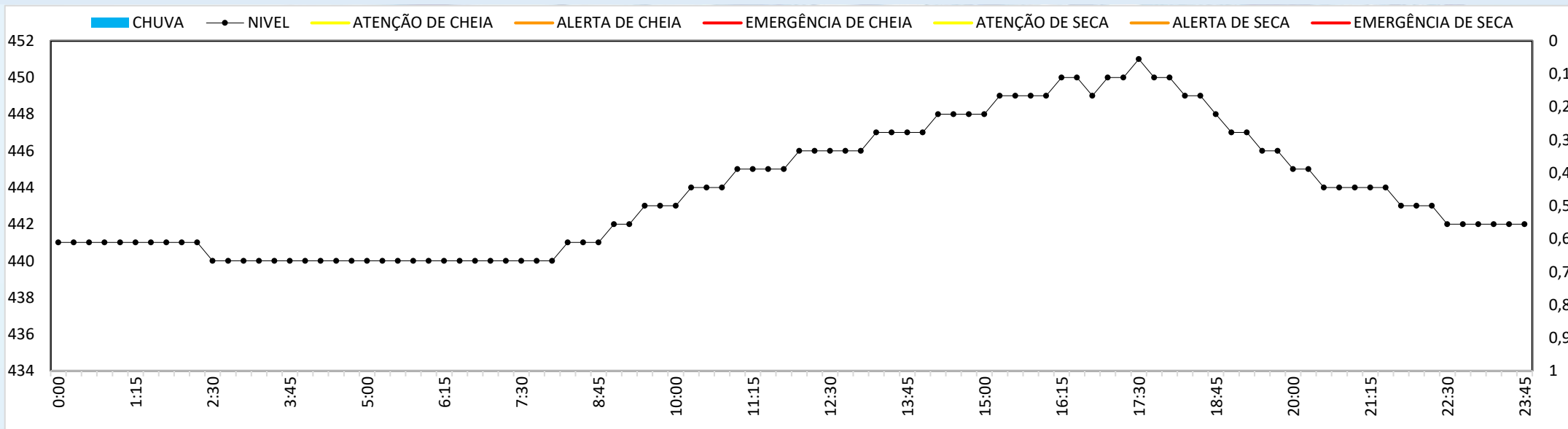


Boletim Hidrometeorológico Diário

#REF!



#REF!

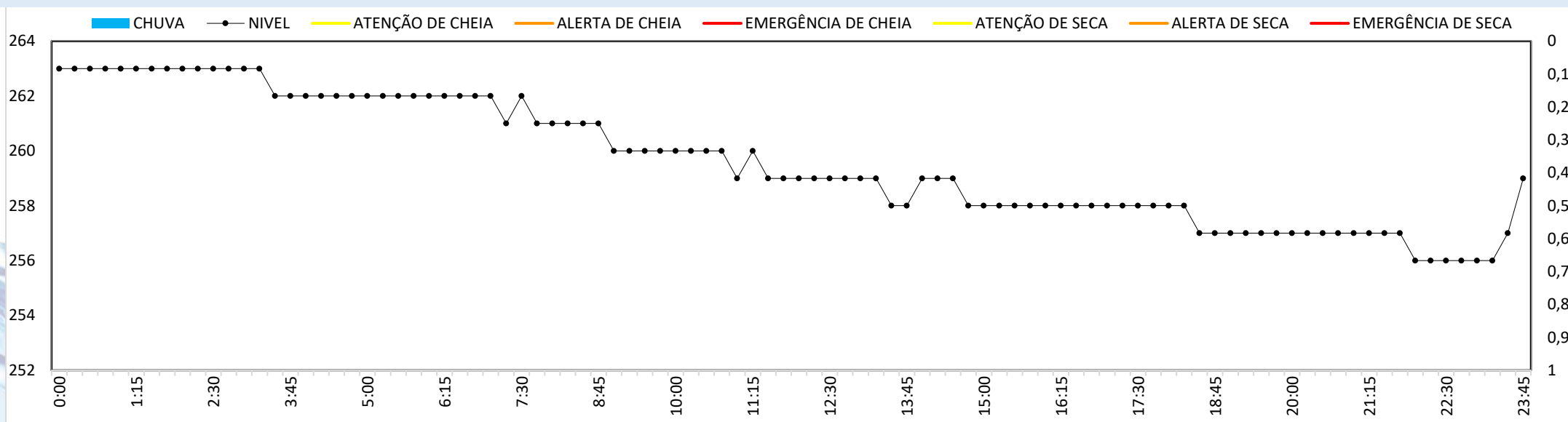


Boletim Hidrometeorológico Diário

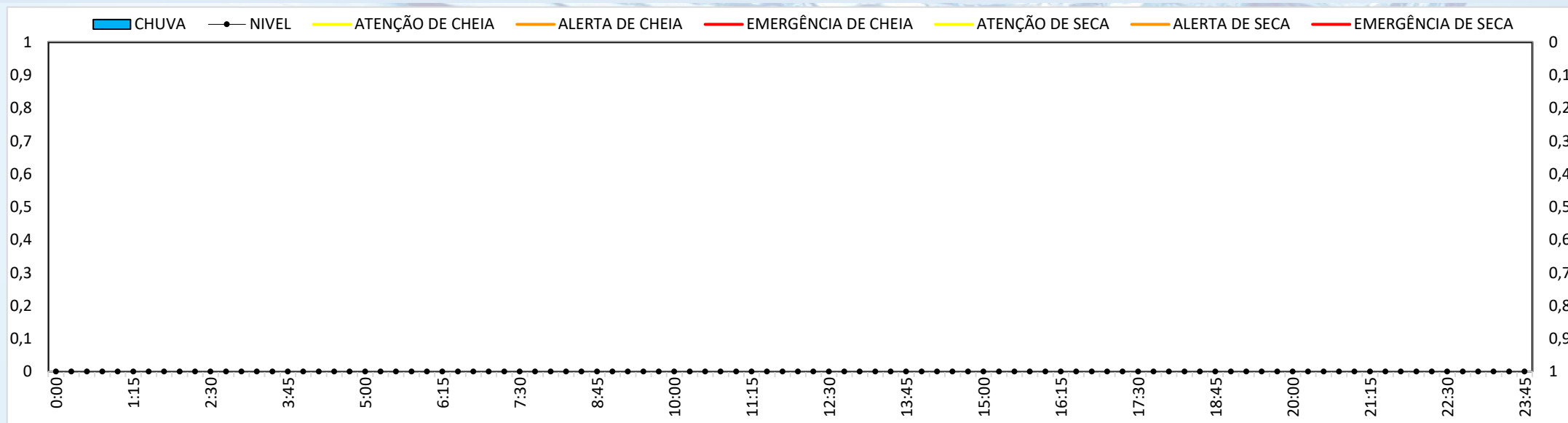


SEMA

#REF!

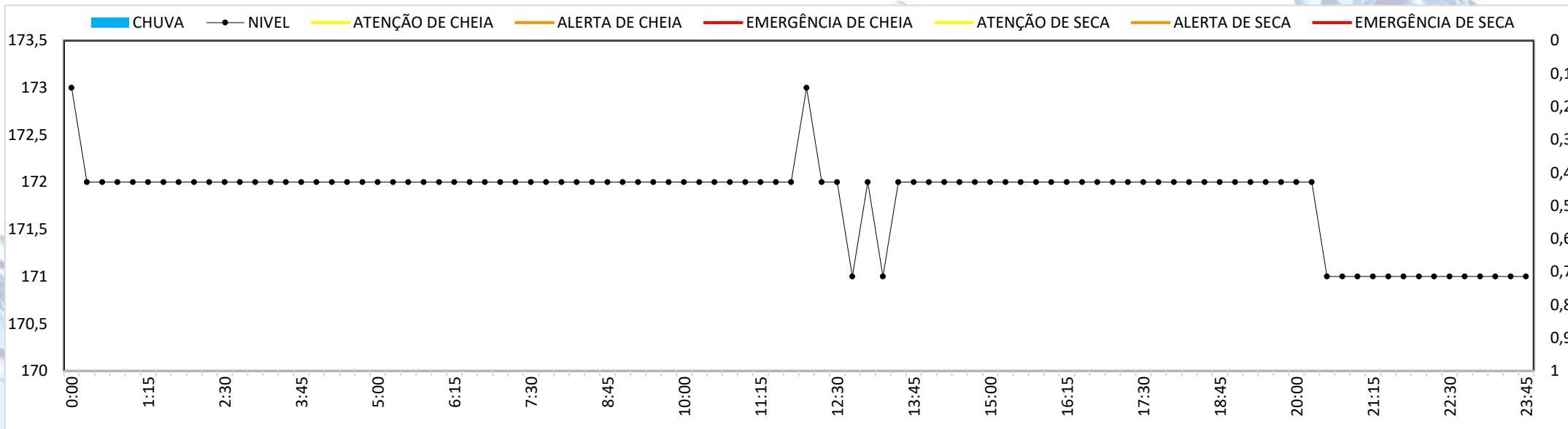


#REF!



Boletim Hidrometeorológico Diário

#REF!



#REF!

