





ALERTA HIDROLÓGICO

Nº022/2021

CENAD



Legenda

-  Inundação
-  Hidrografia
-  Rede viária
-  Limite do Município

Cenário de Risco:

Possibilidade de ocorrência de inundação do rio Tocantins e seus afluentes, nas áreas ocupadas da planície de inundação.

Situação Atual:

O nível do rio Tocantins encontra-se em 3,92m segundo a estação ANA- 23700000, localizada a 20km a montante do município. Tem se reportado 30 famílias desabrigadas no município, segundo reportes da media local.

Tendência:

A previsão meteorológica indica continuidade de chuvas na próxima semana. Previsões do GLOFAS mostram também um incremento da vazão nos próximos dias.

Recomendações:

Atenção às áreas de risco mapeadas pela CPRM em 2012. Estima-se que 4.000 pessoas em 1.000 moradias estejam expostas ao risco alertado.

Ações de Proteção e Defesa Civil recomendadas pelo CENAD:

Em caso de alerta de risco de nível **ALTO**, a probabilidade de ocorrência do desastre é alta, assim como seu impacto potencial para a população. Recomendam-se as ações previstas no Plano de Contingência Municipal e demais ações previstas neste, tais como: verificação in loco nas áreas de risco, acionamento dos órgãos locais de apoio, preparação de abrigos e rotas de fuga etc.

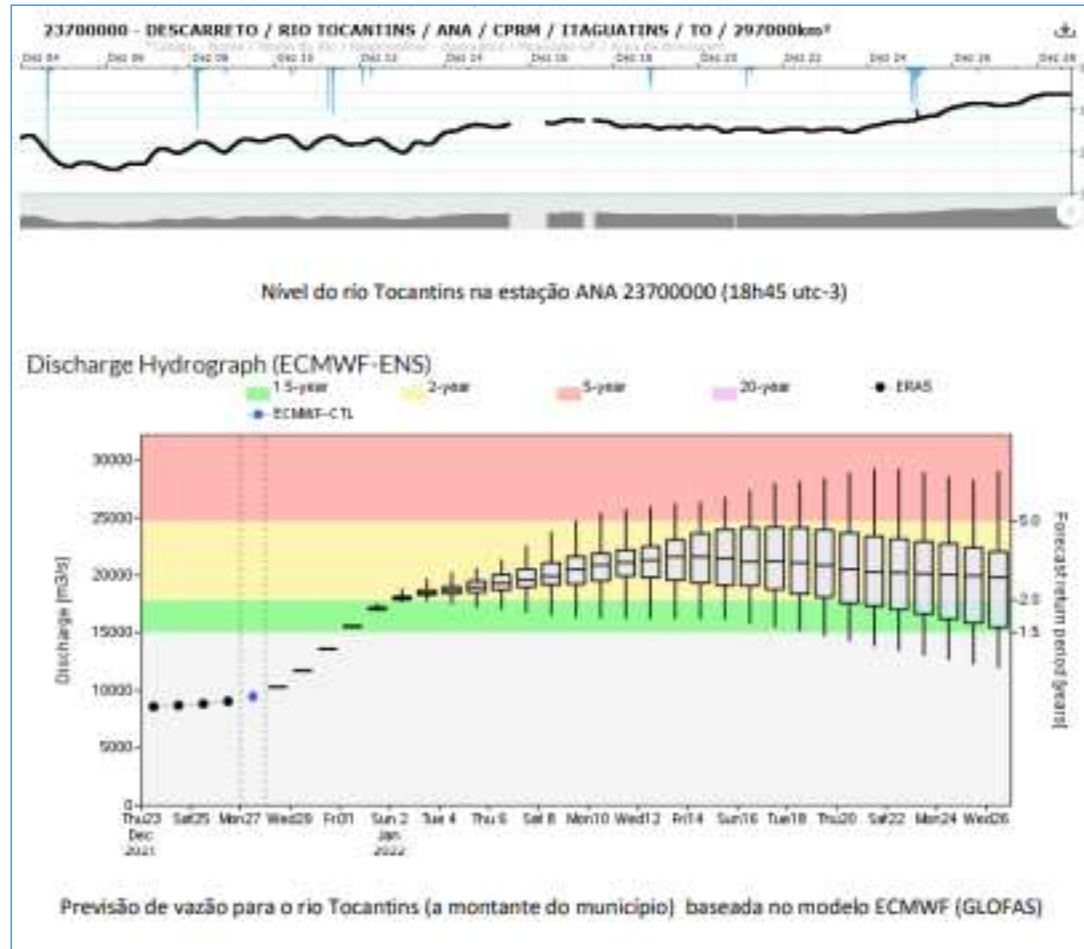
FORMULÁRIO DE OCORRÊNCIAS:

Para constante melhoria dos alertas emitidos pelo Cemaden, solicita-se o preenchimento do breve questionário no link: <http://www.cemaden.gov.br/ocorrencias/index.php>

PREVISÃO DE RISCO GEO-HIDROLÓGICO:

Para a Previsão de Risco Geo-Hidrológico, elaborada diariamente pelo Cemaden, acesse o link: <http://www.cemaden.gov.br/categoria/riscos-geo-hidrologicos/>

Fonte: AlertaRio, ANA, APAC, CEMADEN, CEMIG, CENAD, CGE, CIAGRO, CPRM, CTH, DECEA, DRM, EPAGRI, FCTH/DAEE, FUNCEME, IBGE, IG, IGAM, INCAPER, INEA, INMET, INPE, IPMET, IPT, ITEP, SEMARH, SIMEPAR, UFAL/SIRMAL, USP.



Fonte: AlertaRio, ANA, APAC, CEMADEN, CEMIG, CENAD, CGE, CIIAGRO, CPRM, CTH, DECEA, DRM, EPAGRI, FCTH/DAEE, FUNCEME, IBGE, IG, IGAM, INCAPER, INEA, INMET, INPE, IPMET, IPT, ITEP, SEMARH, SIMEPAR, UFAL/SIRMAL, USP.